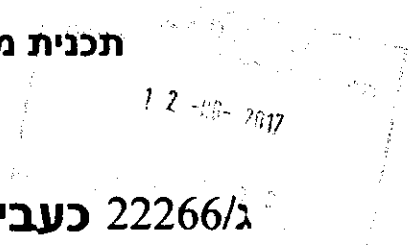


חוק התכנון והבניה, התשכ"ה - 1965
משרד הפנים - מחוז צפון
הוועדה המחוזית החליטה ביום: 16/11/2015
להפקיד את התכנית

תאריך 25/01/2017
י"ר הוועדה המחוזית

תכנית מס' - 254-0145542



ג/22266 כעביה טבאש - חג'אג'רה

נספח עצים בוגרים

יזם התכנית:
משרד הבינוי והשיכון
עורך התכנית:
אד' מיקי ורדי


גרינשטיין הרגיל
אדריכלות
תכנון סביבתי בע"מ

עורך הנספח:
גרינשטיין הר-גיל
אדריכלות נוף ותכנון סביבתי בע"מ
רח' כלניות 7, חיפה 34353
טלפון: 04-8380407
פקס: 04-8382536

מרץ 2012
עדכון: ינואר 2017
254-0145342

הודעה על אישור תכנית מס'
פורסמה בילקוט הפרסומים מס' 758
מיום 17-07-2017

Official stamp with handwritten signature and date 10/01/17. The stamp contains the number 254-0145342 and various administrative markings.



תוכן עניינים

סעיף	עמוד
1. פרטי זיהוי	3
2. תיאור התכנית	3
3. הנחות העבודה לפיהן נעשה סיווג העצים בתחום התכנית	3
4. שיקולים לבקשת הכריתה/העתקה והעקרונות לפיהם ימוקמו עצים מהעתקה	3
5. טבלת עצים	4
6. הנחיות בנוגע לטיפול בעצים	10
7. הנחיות מחייבות שיוטמעו בהוראות התוכנית	11

* תשריט נספח עצים מהווה חלק בלתי נפרד מנספח זה



1. פרטי זיהוי

- 1.1 שם התכנית: כעביה טבאש - חג'אג'רה.
- 1.2 מיקום התכנית: צפונית מערבית לכביש מס' 77, צפונית לבית לחם הגלילית.
- 1.3 יזם ומגיש התכנית: משרד השיכון.
- 1.4 עורך הנספח: גרינשטיין הר-גיל, אדריכלות נוף ותכנון סביבתי בע"מ.
- 1.5 מודד: סוהיל זידאן בע"מ.



2. תיאור התכנית

- 2.1 שכונה המהווה הרחבה כמעטפת ליישוב הקיים.

3. הנחיות העבודה לפיהן נעשה סיווג העצים בתחום התכנית

עצים אשר התכנית מאפשרת שמירתם במקומם, ישמרו. עצים הממוקמים בתחום דרכים/ ביטי מתוכננים, יועתקו במידת הניתן, או יכרתו.



4. שיקולים לבקשת הכריתה / העתקה והעקרונות לפיהם ימוקמו עצים מהעתקה

עצים הממוקמים בתוך התחום הפיזי של הדרכים/ מגרשים לבניה, יועתקו או ייכרתו בהתאמה לסוג העץ. העצים יועתקו, ככל הניתן, אל תחום התכנית, כחלק מתכנית השיקום של השטח.


















5. טבלת עצים

* ראה תשריט נספח עצים.

מס' עץ	סוג	קוטר (מ')	היקף הגזע (מ')	מספר פריטים	סיווג	הערות	נימוק
1	אלון	0.67	2.1	1	העתקה		העץ נמצא בשטח המיועד לבינוי/ כבישים
2	אלון	0.54	1.7	1	העתקה		העץ נמצא בשטח המיועד לבינוי/ כבישים
3	אלון	0.38	1.2	1	העתקה		העץ נמצא בשולי שטח המיועד לבינוי/ כבישים
4	אלון	0.54	1.7	1	שימור		
5	אלון	0.41	1.3	1	העתקה		העץ נמצא בשטח המיועד לבינוי/ כבישים
6	אלון	0.48	1.5	1	העתקה		העץ נמצא בשטח המיועד לבינוי/ כבישים
7	אלון	0.38	1.2	1	העתקה		העץ נמצא בשטח המיועד לבינוי/ כבישים
8	אלון	0.48	1.5	1	העתקה		העץ נמצא בשטח המיועד לבינוי/ כבישים
9	אלון	0.51	1.6	1	העתקה		העץ נמצא בשטח המיועד לבינוי/ כבישים
10	אלון	0.43	1.35	1	העתקה		העץ נמצא בשטח המיועד לבינוי/ כבישים
11	אלון	0.46	1.45	1	העתקה		העץ נמצא בשטח המיועד לבינוי/ כבישים
12	אלון	0.67	2.1	1	העתקה		העץ נמצא בשטח המיועד לבינוי/ כבישים
13	אלון	0.54	1.7	1	העתקה		העץ נמצא בשטח המיועד לבינוי/ כבישים
14	אלון	0.54	1.7	1	העתקה		העץ נמצא בשטח המיועד לבינוי/ כבישים
15	אלון	0.51	1.6	1	העתקה		העץ נמצא בשטח המיועד לבינוי/ כבישים
16	אלון	0.49	1.55	1	העתקה		העץ נמצא בשטח המיועד לבינוי/ כבישים
17	אלון	0.72	2.25	1	שימור		
18	אלון	0.60	1.9	1	שימור		
19	אלון	0.54	1.7	1	העתקה		העץ נמצא בשטח המיועד לבינוי/ כבישים
20	אלון	0.53	1.65	1	העתקה		העץ נמצא בשטח המיועד לבינוי/ כבישים
21	אלון	0.45	1.4	1	העתקה		העץ נמצא בשטח המיועד לבינוי/ כבישים
22	אלון	0.60	1.9	1	העתקה		העץ נמצא בשטח המיועד לבינוי/ כבישים
23	אלון	0.51	1.6	1	העתקה		העץ נמצא בשטח המיועד לבינוי/ כבישים
24	אלון	0.30	0.95	1	העתקה		העץ נמצא בשטח המיועד לבינוי/ כבישים
25	אלון	0.41	1.3	1	העתקה		העץ נמצא בשטח המיועד לבינוי/ כבישים
26	אלון	0.53	1.65	1	העתקה		העץ נמצא בשטח המיועד לבינוי/ כבישים
27	אלון	0.51	1.6	1	העתקה		העץ נמצא בשטח המיועד לבינוי/ כבישים
28	אלון	0.38	1.2	1	העתקה		העץ נמצא בשטח המיועד לבינוי/ כבישים
29	אלון	0.32	1	1	העתקה		העץ נמצא בשטח המיועד לבינוי/ כבישים
30	אלון	0.57	1.8	1	שימור		
31	אלון	0.41	1.3	1	העתקה		העץ נמצא בשטח המיועד לבינוי/ כבישים
	אורן	0.19	0.6	272	עקירה	שטח הפוליון: 6476 מ"ר קוטר ממוצע לעץ מדגמי - שטח המדגם 500 מ"ר כולל 21 עצים במרווח ממוצע 4 מ'	העץ נמצא בשטח המיועד לבינוי/ כבישים
32	אורן	0.19	0.6	7	שימור		
33	אלון	0.45	1.4	1	העתקה		העץ נמצא בשטח המיועד לבינוי/ כבישים
34	אלון	0.49	1.55	1	שימור		
35	אלון	0.45	1.4	1	העתקה		העץ נמצא בשולי שטח המיועד לבינוי/ כבישים

		שימור	1	1.6	0.51	אלון	36
		שימור	1	1.1	0.35	אלון	37
		שימור	1	1.3	0.41	אלון	38
		שימור	1	1.8	0.57	אלון	39
		שימור	1	1.55	0.49	אלון	40
		שימור	1	1.4	0.45	אלון	41
		שימור	1	1.3	0.41	אלון	42
		שימור	1	1.35	0.43	אלון	43
		שימור	1	1.75	0.56	אלון	44
		שימור	1	1.55	0.49	אלון	45
		שימור	1	1.55	0.49	אלון	46
		שימור	1	1.25	0.40	אלון	47
		שימור	1	1.15	0.37	אלון	48
	העץ נמצא בשטח המיועד לבינוי/ כבישים	העתקה	1	1.4	0.45	אלון	49
		שימור	1	1.35	0.43	אלון	50
	העץ נמצא בשטח המיועד לבינוי/ כבישים	העתקה	1	1.4	0.45	אלון	51
		שימור	1	1	0.32	אלון	52
		שימור	1	2	0.64	אלון	53
		שימור	1	1.15	0.37	אלון	54
		שימור	1	1.4	0.45	אלון	55
		שימור	1	1.4	0.45	אלון	56
	העץ נמצא בשטח המיועד לבינוי/ כבישים	העתקה	1	1.2	0.38	אלון	57
	העץ נמצא בשטח המיועד לבינוי/ כבישים	העתקה	1	1.45	0.46	אלון	58
		שימור	1	1.65	0.53	אלון	59
		שימור	1	1.5	0.48	אלון	60
	העץ נמצא בשטח המיועד לבינוי/ כבישים	העתקה	1	1.8	0.57	אלון	61
		שימור	1	1.7	0.54	אלון	62
		שימור	1	1.6	0.51	אלון	63
	העץ נמצא בשטח המיועד לבינוי/ כבישים	שימור	1	1.85	0.59	אלון	64
	העץ נמצא בשטח המיועד לבינוי/ כבישים	העתקה	1	1.25	0.40	אלון	65
	העץ נמצא בשטח המיועד לבינוי/ כבישים	העתקה	1	1.1	0.35	אלון	66
	העץ נמצא בשטח המיועד לבינוי/ כבישים	העתקה	1	1.25	0.40	אלון	67
	העץ נמצא בשטח המיועד לבינוי/ כבישים	העתקה	1	1.8	0.57	אלון	68
	העץ נמצא בשטח המיועד לבינוי/ כבישים	העתקה	1	1.3	0.41	אלון	69
		שימור	1	1.85	0.59	אלון	70
	העץ נמצא בשטח המיועד לבינוי/ כבישים	העתקה	1	1.65	0.53	אלון	71
	העץ נמצא בשטח המיועד לבינוי/ כבישים	העתקה	1	1.1	0.35	אלון	72
	העץ נמצא בשטח המיועד לבינוי/ כבישים	העתקה	1	1.8	0.57	אלון	73
	העץ נמצא בשטח המיועד לבינוי/ כבישים	העתקה	1	1.45	0.46	אלון	74
	העץ נמצא בשטח המיועד לבינוי/ כבישים	העתקה	1	1.5	0.48	אלון	75
	העץ נמצא בשטח המיועד לבינוי/ כבישים	העתקה	1	1.5	0.48	אלון	76
		שימור	1	1.5	0.48	אלון	77
	העץ נמצא בשטח המיועד לבינוי/ כבישים	העתקה	1	1.5	0.48	אלון	78
	העץ נמצא בשטח המיועד לבינוי/ כבישים	העתקה	1	1.3	0.41	אלון	79
	העץ נמצא בשטח המיועד לבינוי/ כבישים	העתקה	1	2.1	0.67	אלון	80
	העץ נמצא בשטח המיועד לבינוי/ כבישים	העתקה	1	1.55	0.49	אלון	81
		שימור	1	1.4	0.45	אלון	82
		שימור	1	1.35	0.43	אלון	83
		שימור	1	1.5	0.48	אלון	84
		שימור	1	1.85	0.59	אלון	85
	העץ נמצא בשטח ביעוד שצ"פ	העתקה	1	1.6	0.51	אלון	86
	העץ נמצא בשטח המיועד לבינוי/ כבישים	העתקה	1	1.8	0.57	אלון	87

דרוך ביוב							
	העץ נמצא בשולי שטח המיועד לבינוי/ כבישים	העתקה	1	1.5	0.48	אלון	140
	העץ נמצא בשטח המיועד לבינוי/ כבישים/ דרך ביוב	העתקה	1	3.45	1.10	אלון	141
	העץ נמצא בשטח המיועד לבינוי/ כבישים	העתקה	1	1.6	0.51	אלון	142
	העץ נמצא בשטח המיועד לבינוי/ כבישים	העתקה	1	2.3	0.73	אלון	143
	העץ נמצא בשטח המיועד לבינוי/ כבישים	העתקה	1	1.6	0.51	אלון	144
	העץ נמצא בשטח המיועד לבינוי/ כבישים	העתקה	1	1.25	0.40	אלון	145
	העץ נמצא בשטח המיועד לבינוי/ כבישים	העתקה	1	1.7	0.54	אלון	146
	העץ נמצא בשטח המיועד לבינוי/ כבישים	העתקה	1	1.2	0.38	אלון	147
	העץ נמצא בשטח המיועד לבינוי/ כבישים	העתקה	1	1.6	0.51	אלון	148
		שימור	1	2.85	0.91	אלון	149
	העץ נמצא בשטח המיועד לבינוי/ כבישים	העתקה	1	1.55	0.49	אלון	150
	העץ נמצא בשטח המיועד לבינוי/ כבישים	העתקה	1	1	0.32	אלון	151
	העץ נמצא בשטח המיועד לבינוי/ כבישים	העתקה	1	1.6	0.51	אלון	152
	העץ נמצא בשטח המיועד לבינוי/ כבישים	העתקה	1	1.6	0.51	אלון	153
	העץ נמצא בשטח המיועד לבינוי/ כבישים	העתקה	1	1.4	0.45	אלון	154
	העץ נמצא בשטח המיועד לבינוי/ כבישים	העתקה	1	1.35	0.43	אלון	155
	העץ נמצא בשטח המיועד לבינוי/ כבישים	העתקה	1	1.2	0.38	אלון	156
	העץ נמצא בשטח המיועד לבינוי/ כבישים	העתקה	1	1.4	0.45	אלון	157
	העץ נמצא בשטח המיועד לבינוי/ כבישים	העתקה	1	1.4	0.45	אלון	158
	העץ נמצא בשטח המיועד לבינוי/ כבישים	העתקה	1	1.1	0.35	אלון	159
	העץ נמצא בשטח ביעוד שצ"פ/	העתקה	1	1.25	0.40	אלון	160
		שימור	1	1.2	0.38	אלון	161
		שימור	1	1.55	0.49	אלון	162
		שימור	1	1.65	0.53	אלון	163
		שימור	1	1.1	0.35	אלון	164
		שימור	1	1.5	0.48	אלון	165
		שימור	1	1.65	0.53	אלון	166
		שימור	1	1.15	0.37	אלון	167
		שימור	1	1.5	0.48	אלון	168
		שימור	1	1.3	0.41	אלון	170
		שימור	1	1.25	0.40	אלון	171
		שימור	1	1.55	0.49	אלון	172
		שימור	1	1.45	0.46	אלון	173
	העץ נמצא בשטח המיועד לבינוי/ כבישים	העתקה	1	1	0.32	אלון	174
	העץ נמצא בשטח המיועד לבינוי/ כבישים	העתקה	1	1.75	0.56	אלון	175
	העץ נמצא בשטח המיועד לבינוי/ כבישים	העתקה	1	1.45	0.46	אלון	176
	העץ נמצא בשטח המיועד לבינוי/ כבישים	העתקה	1	1.2	0.38	אלון	177
	העץ נמצא בשטח המיועד לבינוי/ כבישים	העתקה	1	1.55	0.49	אלון	178
		שימור	1	2.65	0.84	אלון	179
		שימור	1	1.35	0.43	אלון	180
		שימור	1	1.4	0.45	אלון	181
		שימור	1	1.9	0.60	אלון	182
		שימור	1	1.6	0.51	אלון	183
		שימור	1	1.25	0.40	אלון	184
		שימור	1	2.1	0.67	אלון	186
		שימור	1	3.05	0.97	אלון	187
	העץ נמצא בשטח המיועד לבינוי/ כבישים	העתקה	1	1.6	0.51	אלון	188
	העץ נמצא בשטח המיועד לבינוי/ כבישים	העתקה	1	2.35	0.75	אלון	189

	העץ נמצא בשטח המיועד לבינוי/ כבישים	העתקה	1	1.2	0.38	אלון	190
	העץ נמצא בשטח המיועד לבינוי/ כבישים	העתקה	1	2.4	0.76	אלון	191
	העץ נמצא בשטח המיועד לבינוי/ כבישים	העתקה	1	2.6	0.83	אלון	192
	העץ נמצא בשטח המיועד לבינוי/ כבישים	העתקה	1	2.2	0.70	אלון	193
	העץ נמצא בשטח המיועד לבינוי/ כבישים	העתקה	1	1.4	0.45	אלון	194
		שימור	1	1.35	0.43	אלון	195
	העץ נמצא בשטח המיועד לבינוי/ כבישים	העתקה	1	1.45	0.46	אלון	197
	העץ נמצא בשטח המיועד לבינוי/ כבישים	העתקה	1	1.1	0.35	אלון	198
	העץ נמצא בשטח המיועד לבינוי/ כבישים	העתקה	1	1.2	0.38	אלון	199
	העץ נמצא בשטח המיועד לבינוי/ כבישים	העתקה	1	1.35	0.43	אלון	200
	העץ נמצא בשטח המיועד לבינוי/ כבישים	העתקה	1	1.5	0.48	אלון	201
	העץ נמצא בשטח המיועד לבינוי/ כבישים	העתקה	1	1.5	0.48	אלון	202
	העץ נמצא בשטח המיועד לבינוי/ כבישים	העתקה	1	2	0.64	אלון	203
	העץ נמצא בשטח המיועד לבינוי/ כבישים, בצמוד לבינוי קיים	העתקה	1	1.6	0.51	אלון	204
	העץ נמצא בשטח המיועד לבינוי/ כבישים	העתקה	1	1.9	0.60	אלון	205
		שימור	1	1.95	0.62	אלון	206
	העץ נמצא בשטח המיועד לבינוי/ כבישים	העתקה	1	1.55	0.49	אלון	207
	העץ נמצא בשטח המיועד לבינוי/ כבישים	העתקה	1	3.25	1.03	אלון	208
	העץ נמצא בשטח המיועד לבינוי/ כבישים	העתקה	1	2.5	0.80	אלון	209
	העץ נמצא בשטח המיועד לבינוי/ כבישים	העתקה	1	1.2	0.38	אלון	210
	העץ נמצא בשטח המיועד לבינוי/ כבישים	העתקה	1	1.85	0.59	אלון	211
	העץ נמצא בשטח המיועד לבינוי/ כבישים	העתקה	1	2	0.64	אלון	212
	העץ נמצא בשטח המיועד לבינוי/ כבישים	העתקה	1	1.55	0.49	אלון	213
	העץ נמצא בשטח המיועד לבינוי/ כבישים	העתקה	1	1.35	0.43	אלון	214
	העץ נמצא בשטח המיועד לבינוי/ כבישים	העתקה	1	1.4	0.45	אלון	215
	העץ נמצא בשטח המיועד לבינוי/ כבישים	העתקה	1	1.45	0.46	אלון	216
	העץ נמצא בשטח המיועד לבינוי/ כבישים	העתקה	1	1.45	0.46	אלון	217
	העץ נמצא בשטח המיועד לבינוי/ כבישים	העתקה	1	1.4	0.45	אלון	218
	העץ נמצא בשטח המיועד לבינוי/ כבישים	העתקה	1	1.45	0.46	אלון	219
	העץ נמצא בשטח המיועד לבינוי/ כבישים	העתקה	1	1.7	0.54	אלון	220
	העץ נמצא בשטח המיועד לבינוי/ כבישים	העתקה	1	1.4	0.45	אלון	221
	העץ נמצא בשטח המיועד לבינוי/ כבישים	העתקה	1	1.5	0.48	אלון	222
	העץ נמצא בשטח המיועד לבינוי/ כבישים	העתקה	1	1.4	0.45	אלון	223
	העץ נמצא בשטח המיועד לבינוי/ כבישים	העתקה	1	1.55	0.49	אלון	224
	העץ נמצא בשטח המיועד לבינוי/ כבישים	העתקה	1	1.3	0.41	אלון	225
	העץ נמצא בשטח המיועד לבינוי/ כבישים	העתקה	1	1.75	0.56	אלון	226
	עץ עם 6 הסתעפיות - קוטר ממוצע	שימור	1	0.6	0.19	אלון	227
	עץ עם 5 הסתעפיות - קוטר ממוצע	שימור	1	0.5	0.16	אלון	228
	העץ נמצא בשטח המיועד לבינוי/ כבישים	העתקה	1	0.91	0.29	אלון	229
		שימור	1	1.4	0.45	אלון	230
	העץ נמצא בשטח המיועד לבינוי/ כבישים	העתקה	1	1.54	0.49	אלון	231
	העץ נמצא בשטח המיועד לבינוי/ כבישים	העתקה	1	1.53	0.49	אלון	232
		שימור	1	1.25	0.40	אלון	233
		שימור	1	1.4	0.45	אלון	234
	עץ אלומה	שימור	1	0.1	0.03	אלון	235
		שימור	1	0.8	0.25	אגוז	236
	העץ נמצא בשטח המיועד לבינוי/ כבישים	כריתה	1	1.41	0.45	אקלפטוס	237



העץ נמצא בשטח המיועד לבינוי/ כבישים, בצמוד לבינוי קיים	כריתה	1	1.4	0.45	ברוש	238
העץ נמצא בשטח המיועד לבינוי/ כבישים, בצמוד לבינוי קיים	כריתה	1	1.1	0.35	אורן	239
העץ נמצא בשטח המיועד לבינוי/ כבישים, בצמוד לבינוי קיים	כריתה	1	1.1	0.35	ברוש	240
העץ נמצא בשטח המיועד לבינוי/ כבישים, בצמוד לבינוי קיים	כריתה	1	0.8	0.25	אורן	241
העץ נמצא בשטח המיועד לדרך ביוב עתידית	כריתה	5	0.8	0.25	אורן	242
	שימור	27	0.8	0.25	אורן	
העץ נמצא בשטח המיועד לבינוי/ כבישים, בצמוד לבינוי קיים	כריתה	41	0.8	0.25	אורן	243



סה"כ	אקליפטוס	אורן	ברוש	אלון	אגוז	
123	1	27		94	1	עצים לשימור
132				132		עצים להעתקה
323	1	320	2			עצים לעקירה



יה'	עצים לנטיעה
400	עצים לנטיעה בתחום מגרשים לבניה, דרכים
80	עצים לנטיעה בתחום שצ"פים
480	סה"כ





6. הנחיות בנוגע לטיפול בעצים:

- א. **עצים קיימים בתואי תשתיות מים, ביוב ושצפ"ים** – תכנון תשתיות אלה יעשה תוך התחשבות בקיומם של עצים בשטח, ובתאום עם פקיד היערות במהלך התכנון המפורט.
- ב. **הוראות בדבר עץ המסומן לשימור** – עץ בוגר המסומן כעץ לשימור ישולב בתכנון הכולל של האתר. לא תותר פגיעה, העתקה או כריתה של עץ בוגר המסומן כעץ לשימור, אלא לאחר



הגשת עדכון לנספח עצים בוגרים לאישור ועדה מקומית, לאחר תאום וקבלת חו"ד-כרית מפקיד היערות.

בקשה להיתר בניה – בכל בקשה להיתר בניה ופיתוח בסמוך לעץ לשימור, יפורט האמצעים להגנה על העץ במהלך עבודות הבנייה והפיתוח.

פיתוח - כל פיתוח או שימוש בסמוך לעץ לשימור, ובכלל זה לשורשיו, לגזעו ולצמרתו ייעשו בזהירות רבה תוך התחשבות בצורך לשמר את העץ באתרו ולטפחו.

יש לתת תשומת לב מיוחדת ולנקוט בזהירות יתרה במתחם רדיוס 6.0 מ' סביב העץ לשימור.



במקרים בהם יש חשש לפגיעה בעץ מיוחד לשימור, יש לפנות מראש להתייעצות עם פקיד היערות.

- ג. **הוראות בדבר עצים המסומנים להעתקה** – הנחיה להעתקת עץ תינתן לאור חו"ד-כרית

של אגרונום מומחה. בעת הגשת בקשה להיתר בניה ו/או היתר לשימוש בשטח בו סומן עץ להעתקה, תצורף לבקשה תכנית בקנ"מ 1:1250 בה יסומן המיקום המדויק אליו יועתק העץ המיועדים להעתקה, בצרוף דפי הסבר בנוגע לשיטת ההעתקה והאמצעים המתוכננים שיש לנקוט על מנת להבטיח קליטה של העץ הבוגר באתרו החדש, מאושרים ע"י אגרונום מומחה.



תנאי לקבלת טופס 4 למבנה המחייב העתקת עץ בוגר יהיה הגשת דו"ח של האגרונום שפיקח על העתקת העץ.

- ד. **הוראות בנוגע לעצים המסומנים לשימור או העתקה** – במסגרת התכנון המפורט

בקשה להיתר בניה, יקבע סטטוס העץ (לשימור או להעתקה).

הוראות בדבר עצים המסומנים לכריתה – בעת הגשת בקשה להיתר בניה ו/או היתר לשימוש בשטח בו סומן עץ לכריתה, יש לצרף לבקשה להיתר - דברי הסבר אודות העץ המיועד לכריתה, הכוללים את סוג העץ, גודלו וסיבת הכריתה, בצרוף תכנית המפרטת את העץ או העצים שיינטעו במקום העץ או העצים המיועדים לכריתה: מספרם, סוגם, מיקומם.





7. הנחיות מחייבות שיוטמעו בהוראות התוכנית

נספח עצים בוגרים לתוכנית:

א. לתכנית זו מצורף "נספח עצים בוגרים", הכולל הסברים והנחיות בנוגע לטיפול בעצים בוגרים

ב. קיימים בתחום התכנית בעת אישורה: לשימור, העתקה או כריתה.

ג. תחום הנספח חל על כל תחום התכנית.



ד. תשריט הנספח בקני"מ, 1:500 הינו מסמך חלק בלתי נפרד ממסמכי התכנית ופרט ההנחיות בהוראות התכנית תחולתם מחייבת.

