



חוק התכנון והבנייה, התשכ"ה - 1965


262-0408674

איחוד וחלוקה ללא הסכמה והגדלת זכויות בניה בסכנין

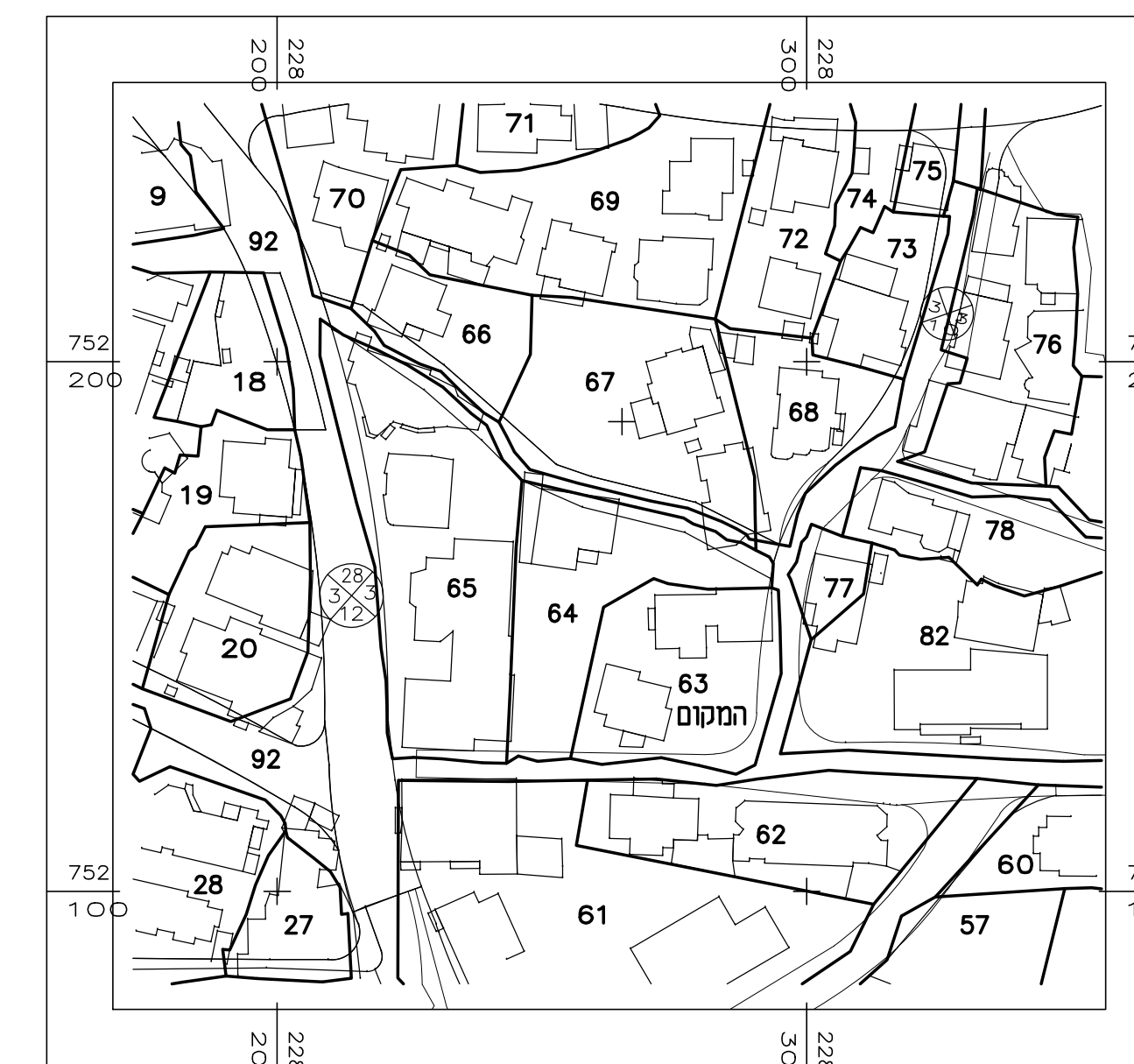
תשריט חלוקה	
1	1
תחולה	מחייב
תיאור	תשריט חלוקה
תאריך עריכת הנספח	07/02/2017
רשימת התרשימים	קנ"מ
תרשים סביבה	1:1250
שם תרשים	-
שם תרשים	-
שם תרשים	-
שמות וזתימות:	
עורך הנספח	שם: מדין אבו סאלח מודד מוסמך מ.ר. 950
חתימה:	

מחוז : הצפון
נפה : עכו
מקום : סכנין
גוש : 19314
חלקה : 77
שטח : 0.212 דונם"מ

קנ"מ : 1:250



תרשים סביבה קנ"מ 1:1250



14-טבלת חלוקה לפי תשריט חלוקה מאושר מס"ח-16/2001

חלקה מס'	השטח	
	ארעי	סופי
200/1	0.198	0.198
200/2	0.115	0.115
200/3	1.308	1.308
200/4	0.991	0.991
200	2.612	2.612

4-טבלת חלוקה לפי תשריט חלוקה מאושר מס"ח-16/2001

חלקה מס'	השטח	
	ארעי	סופי
100/1	1.860	1.860
100/2	0.700	0.700
100/3	1.157	1.157
100/4	0.827	0.827
100/5	0.400	0.400
100/6	0.107	0.107
100/7	0.150	0.150
100/8	0.411	0.411
100/9	0.663	0.663
100/10	0.065	0.065
100	6.340	6.340

11-טבלת חלוקה לפי תשריט חלוקה מאושר מס"ח-16/2001

חלקה מס'	השטח	
	ארעי	סופי
100/8/1	0.191	0.191
100/8/2	0.121	0.121
100/8/3	0.099	0.099
100/8	0.411	0.411

1-טבלת חלוקה

חלקה מס'	השטח	
	ארעי	סופי
92/1	0.019	0.019
92/2	0.186	0.186
92/3	12.756	12.756
(92)	12.961	12.961

2-טבלת חלוקה

חלקה מס'	השטח	
	ארעי	סופי
77/1	0.176	0.176
77/2	0.036	0.036
(77)	0.212	0.212

3-טבלת חלוקה

חלקה מס'	השטח	
	ארעי	סופי
200/2/1	0.033	0.033
200/2/2	0.082	0.082
200/2	0.115	0.115

4-טבלת איחוד

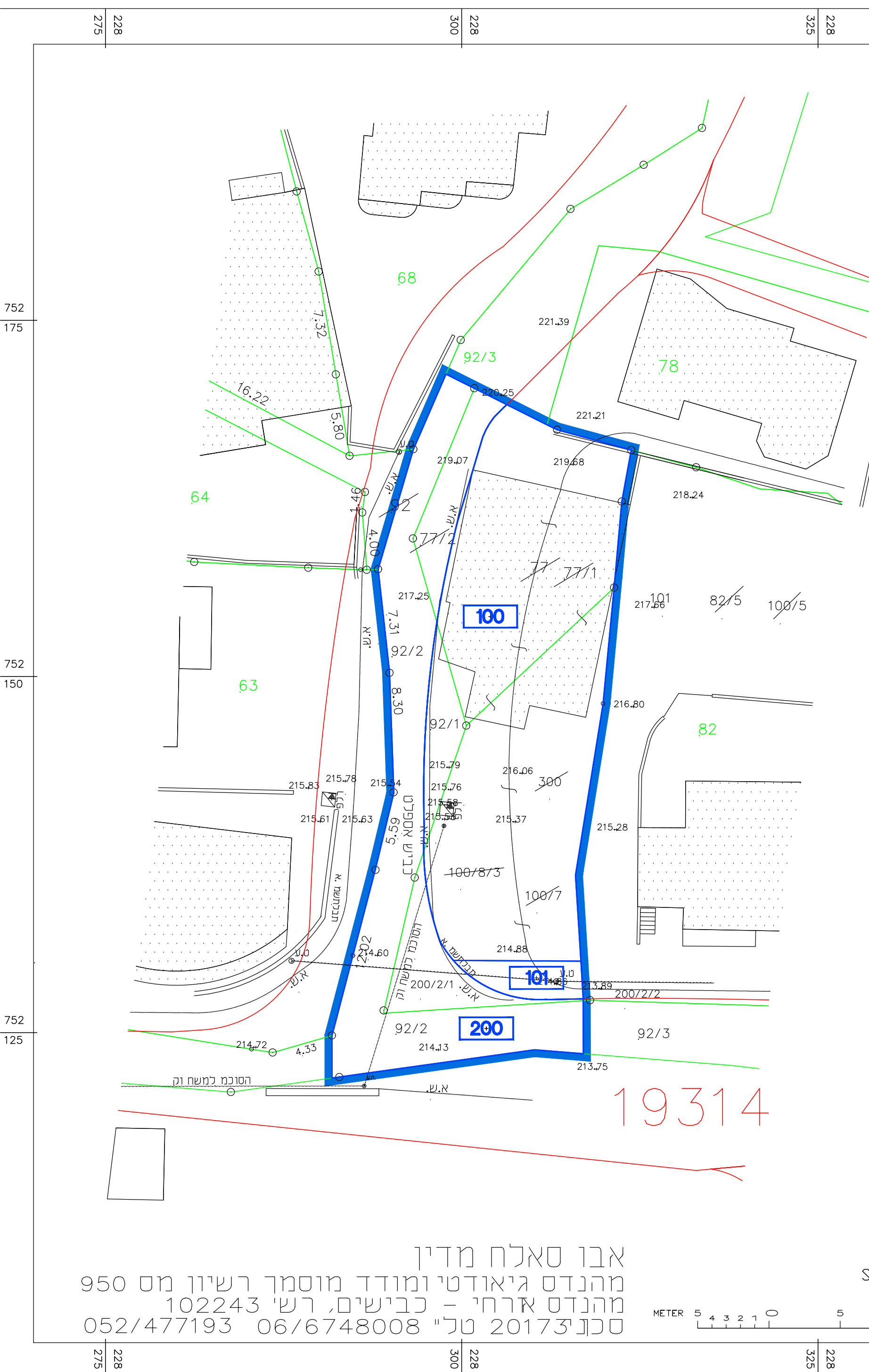
חלקה מס'	השטח	
	ארעי	סופי
92/1	0.019	0.019
77/1	0.176	0.176
100/8/3	0.099	0.099
100/7	0.150	0.150
[300]	0.444	0.444

5-טבלת איחוד

חלקה מס'	השטח	
	ארעי	סופי
92/2	0.186	0.186
77/2	0.036	0.036
200/2/1	0.033	0.033
[200]	0.255	0.255

6-טבלת חלוקה

חלקה מס'	השטח	
	ארעי	סופי
100	0.425	0.425
100	0.019	0.019
[300]	0.444	0.444



אבו סאלח מדין
מהנדס גיאודטי ומודד מוסמך רשיון מס 950
מהנדס ארחי - כבישים, רש" 102243
סכנו 2017/3 טל" 06/6748008 052/477193



הערות:
1. גבולות ושטח החלקה נלקחו ממפת גוש רישום מס. 19314.
2. גבולות שאינם מתוארים הם בלתי מסוייגים.
3. לא לצרכי רישום !!!