



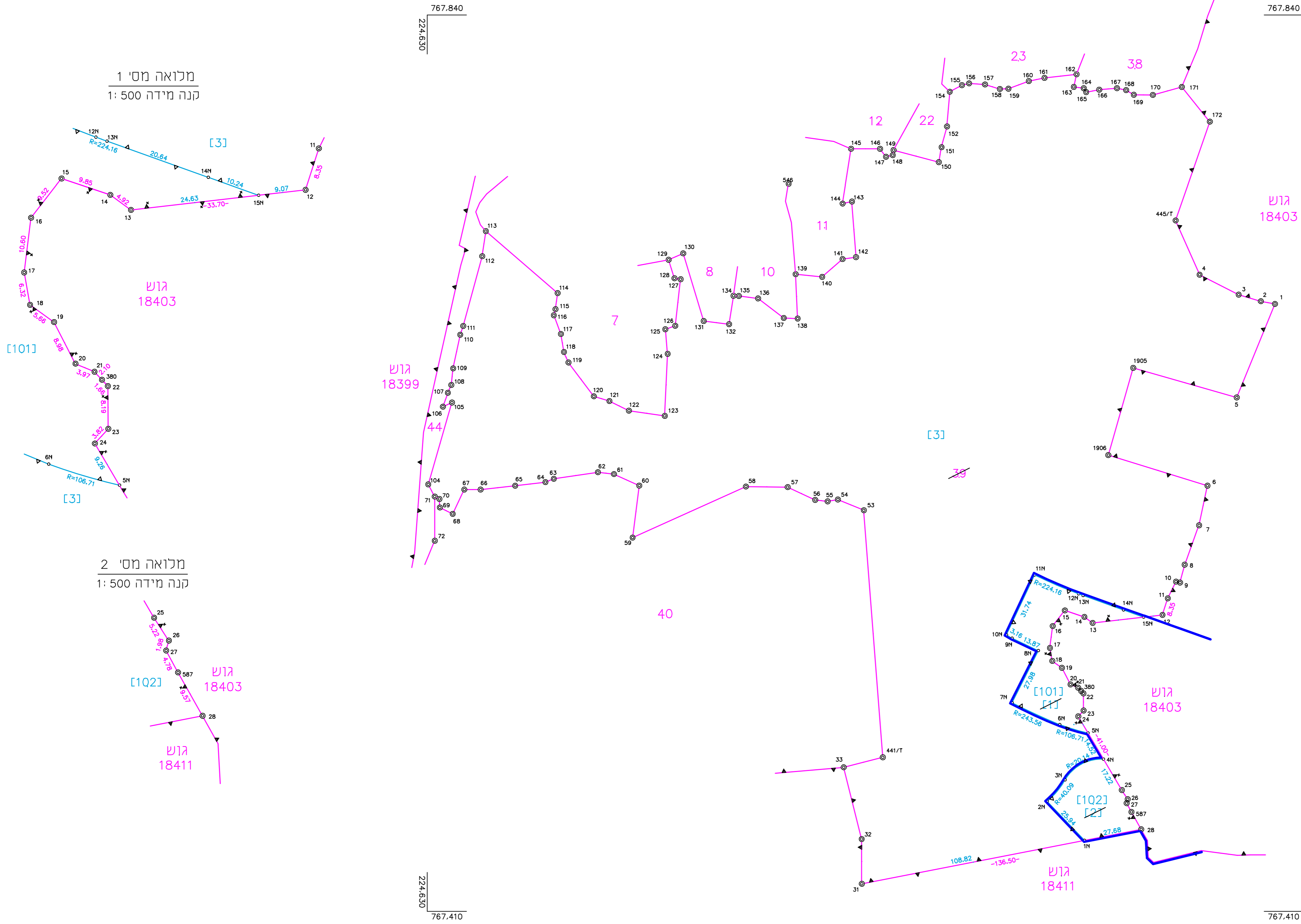
מספר סידורי : עא/17/2864-1



נספח איחוד וחלוקה לתוכנית מס' 258-0497354

מחוז : הצפון
נפה : עכו
מקום : תרשיחא
גוש : 18400
חלקות: 39

הוכן עבור : ועדה מקומית לתכנון ובנייה - מעלות תרשיחא



מלואה מס' 1
קנה מידה 1:500

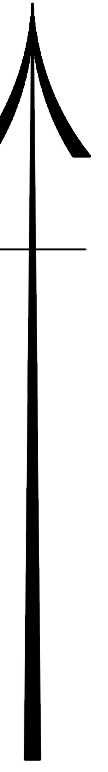
מלואה מס' 2
קנה מידה 1:500

1. חלוקה

השטחים בדונם מטר	מספרי החלקות		
	סופי	ארעי	ת.ב.ע.ת.ש.צ.
1.668		1	
1.039		2	
66.044		3	
68.751	(39)		

2. העברה לגושים אחרים

מספרי החלקות	מספרי הגושים	השטחים בדונם מטר	
		סופי	ארעי
101	18403	1.668	1
102	18403	1.039	2



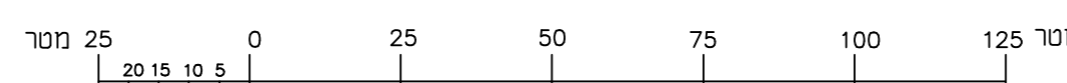
מקרא :

- גבול גוש לביטול
- גבול גוש חדש
- גבול גוש קיים
- גבול חלקה רשומה ומספרה
- גבול חלוקה חדשה לפי תוכנית מוצעת
- גבול תוכנית מוצעת 258-0497354

הערות

1. התכנית מבוססת על מפת גוש רישום מספר 18400.
2. כל הגבולות שלא תוארו אחרת הם מסוג: לא מטיג.
3. כל סימני המדידה שלא תוארו אחרת הם מסוג: סימו צבע.
4. המספרים בסוגריים מרובעים הם מספרי חלקות ארעיים.
5. הגבולות והפרטים נמדדו בשטח קוטבית והוחזרו בתוכנית מס' עא/2-17/2864-1.
6. התוכנית הוכנה בהתאם לתוכנית מס' ג/6953, ג/10778, 258-0497354.
7. מס' פרויקט :

קנה מידה 1 : 1250



אני מאשר בזה כי תשריט זה מתאר בדיוק את מצבם וגבולותיהם של המקרקעין המוזכרים בו במועדים המצוינים להלן:

תאריך מדידת הפרטים: 02/01/2017

תאריך מדידת סימני הגבול השנים שנמצאו או שחזרו בשדה: _____

תאריך מדידת סימני הגבול האחרים נאם סומנו ונמדדו: _____

אני מאשר בזה כי ערכתי את התציר לפי תקנות המדידות ומדידות ומיפוי. התשע"ז - 2016, וכי היא ראויה לאישור לשם רישום.

תאריך גמר התכנית: 08/03/2017

המקום: _____ נצבת.

עזמי אבו חנא

נצרת 16000, ת.ד. 2527

שם המודד ומענו

מספר רישון 665

חתימה

