

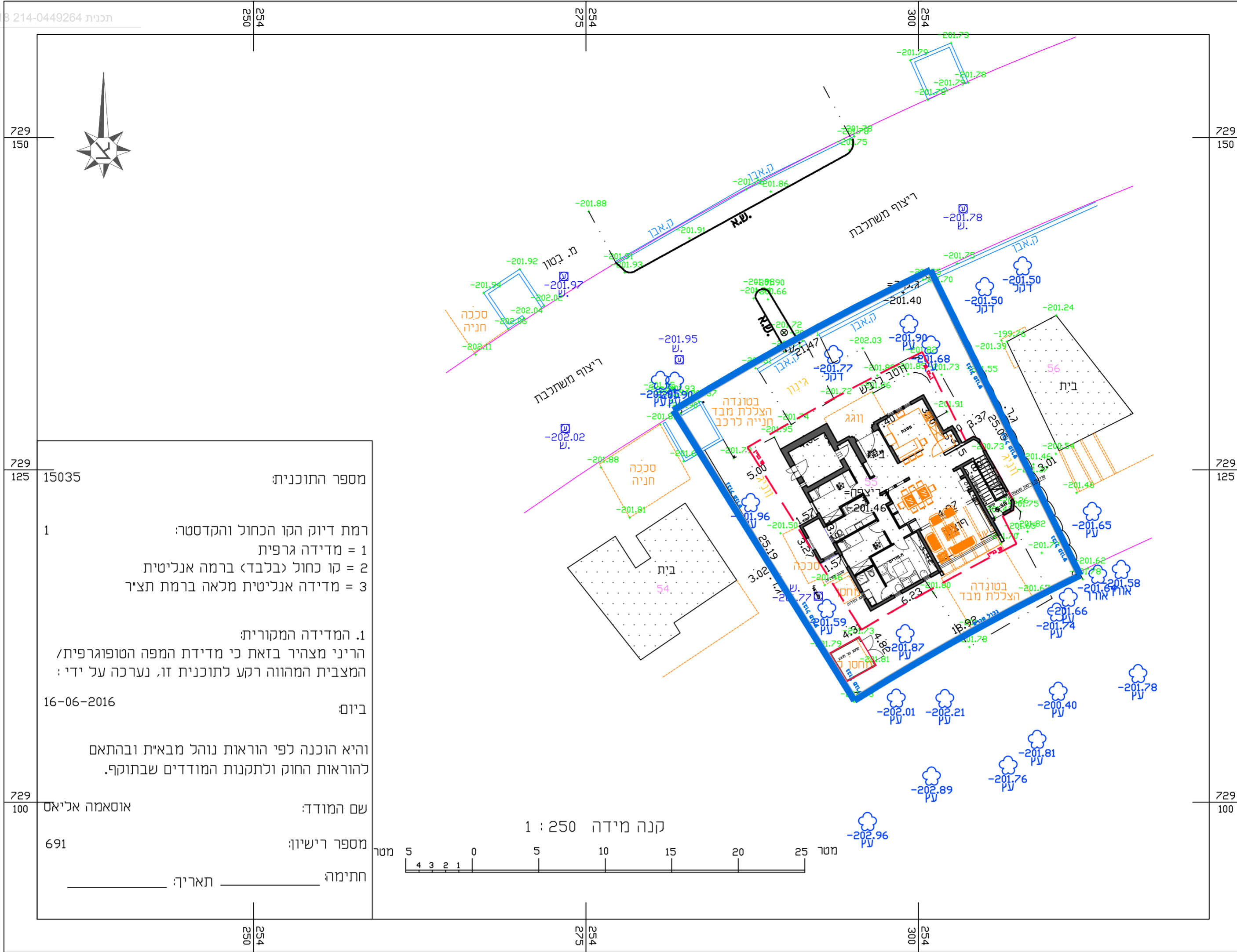
תכנית בינוי

מס' 214-0449264

מגרש 55, אשדות יעקב (אחוד)

נספח לתכנית	גליון 1 מתוך 1
תחולח	מנחה
תיאור	24/05/2018
תאריך עריכת	תוספת
רשימת הנדסאים	קניס

שם ותחומות:	מס' חשוד בביע	חתימה
עורך ותוספות:	תאריך - תשס"ח חודש יוני	חתימה



מספר התוכנית: 15035

רמת דיוק הקו הכחול והקדסטה:
 = 1 מדידה גרפית
 = 2 קו כחול (בלבד) ברמה אנליטית
 = 3 מדידה אנליטית מלאה ברמת תציר

1. המדידה המקורית:
 הריני מצהיר בזאת כי מדידת המפה הטופוגרפית/
 המצבית המהווה רקע לתוכנית זו, נערכה על ידי:

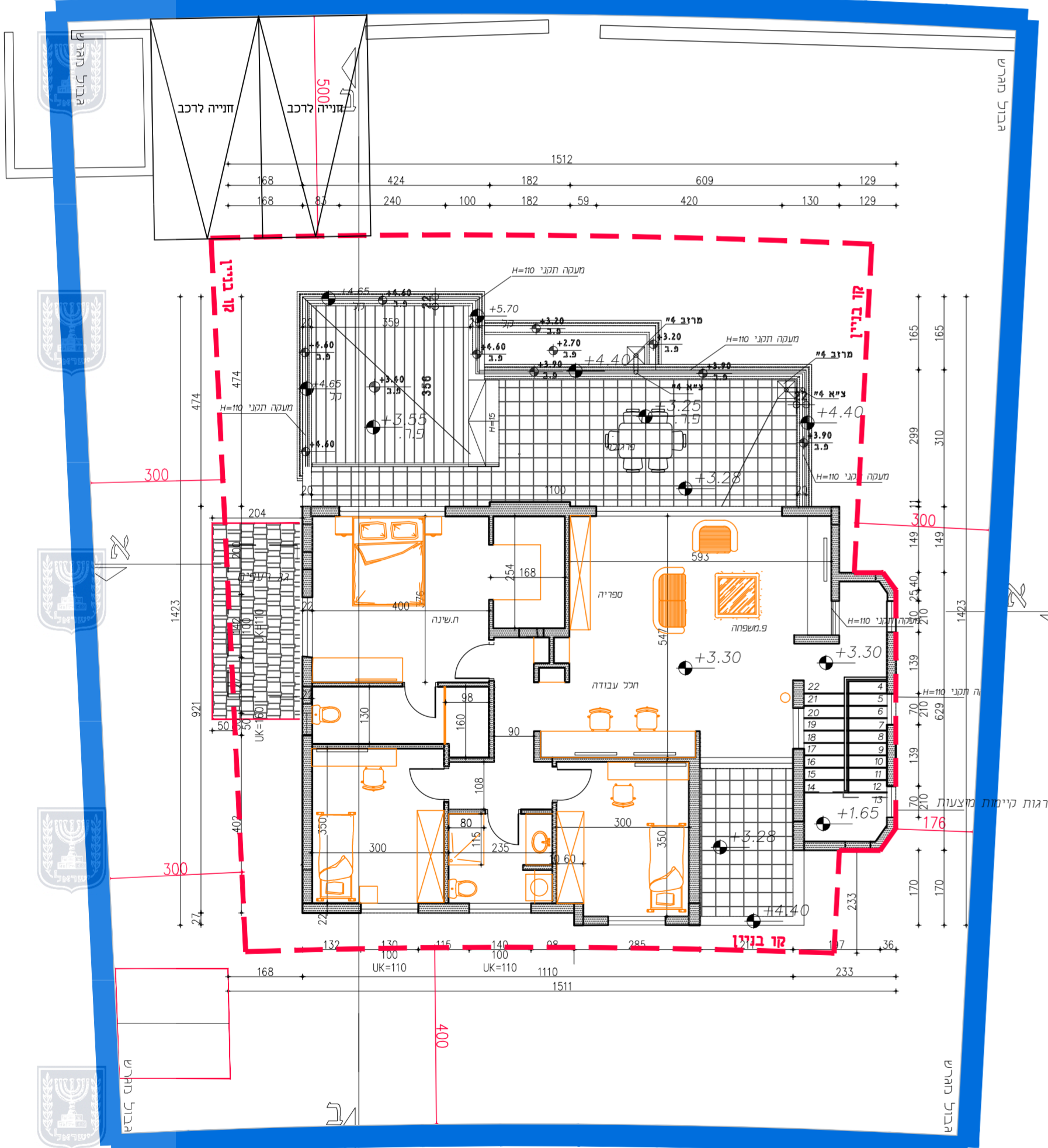
ביום 16-06-2016

והיא הוכנה לפי הוראות נוהל מבאית ובהתאם
 להוראות החוק ולתקנות המודדים שבתוקף.

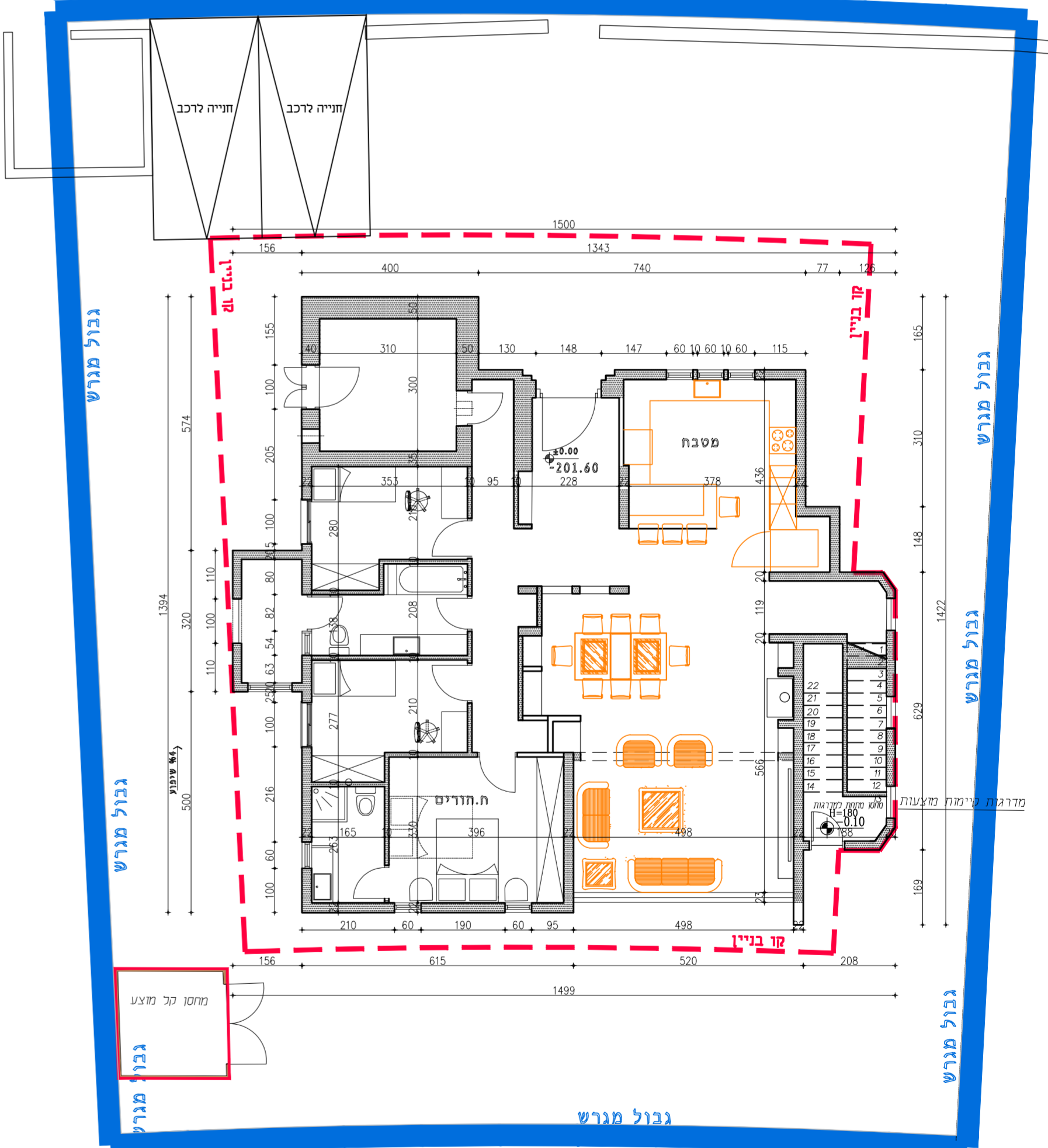
שם המודד: אוסאמה אליאס

מספר רישיון: 691

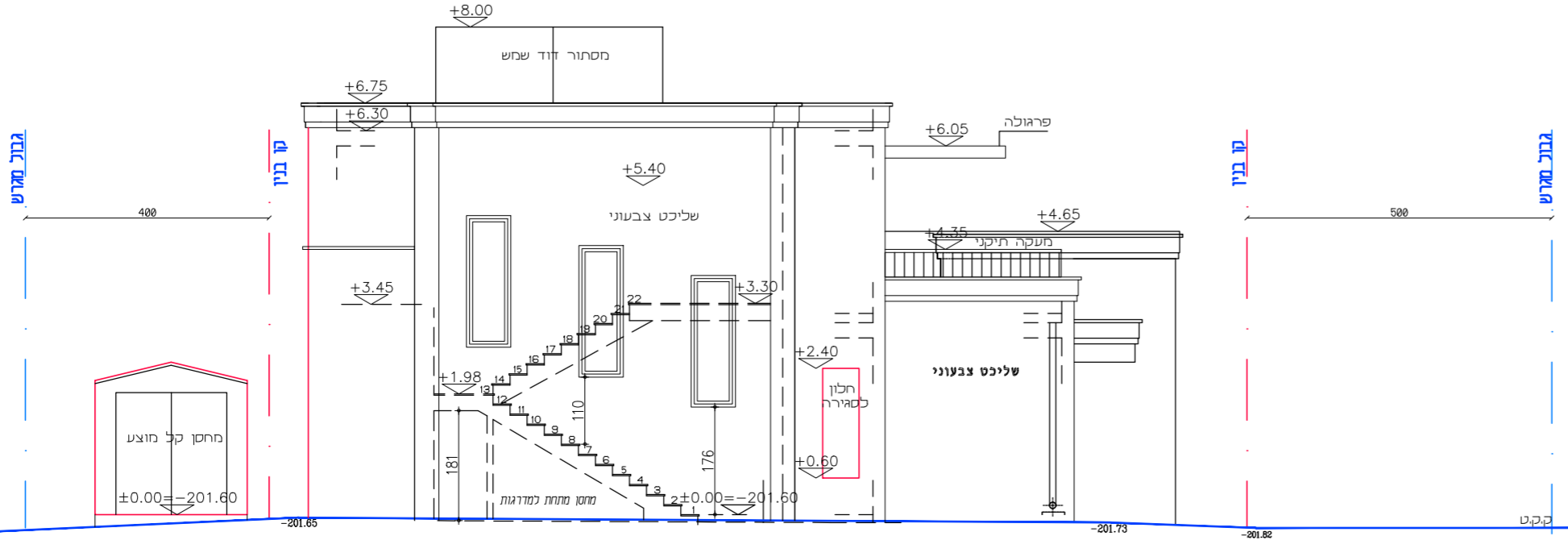
חתימה: תאריך:



תכנית קומה א' קני"מ 1:250



תכנית קומת קרקע קני"מ 1:250



חזית מזרחית קני"מ 1:250