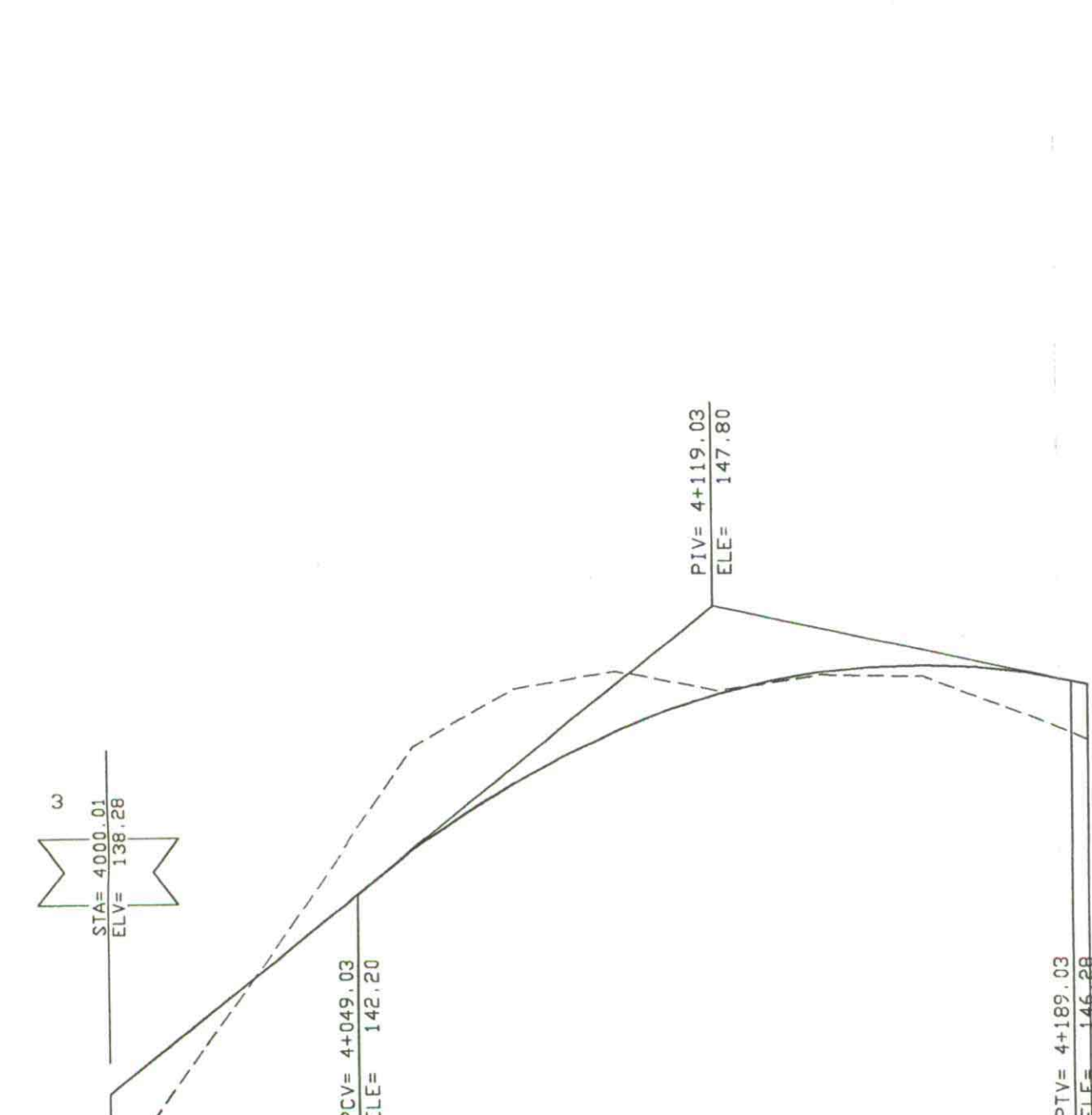


כביש מס' 4

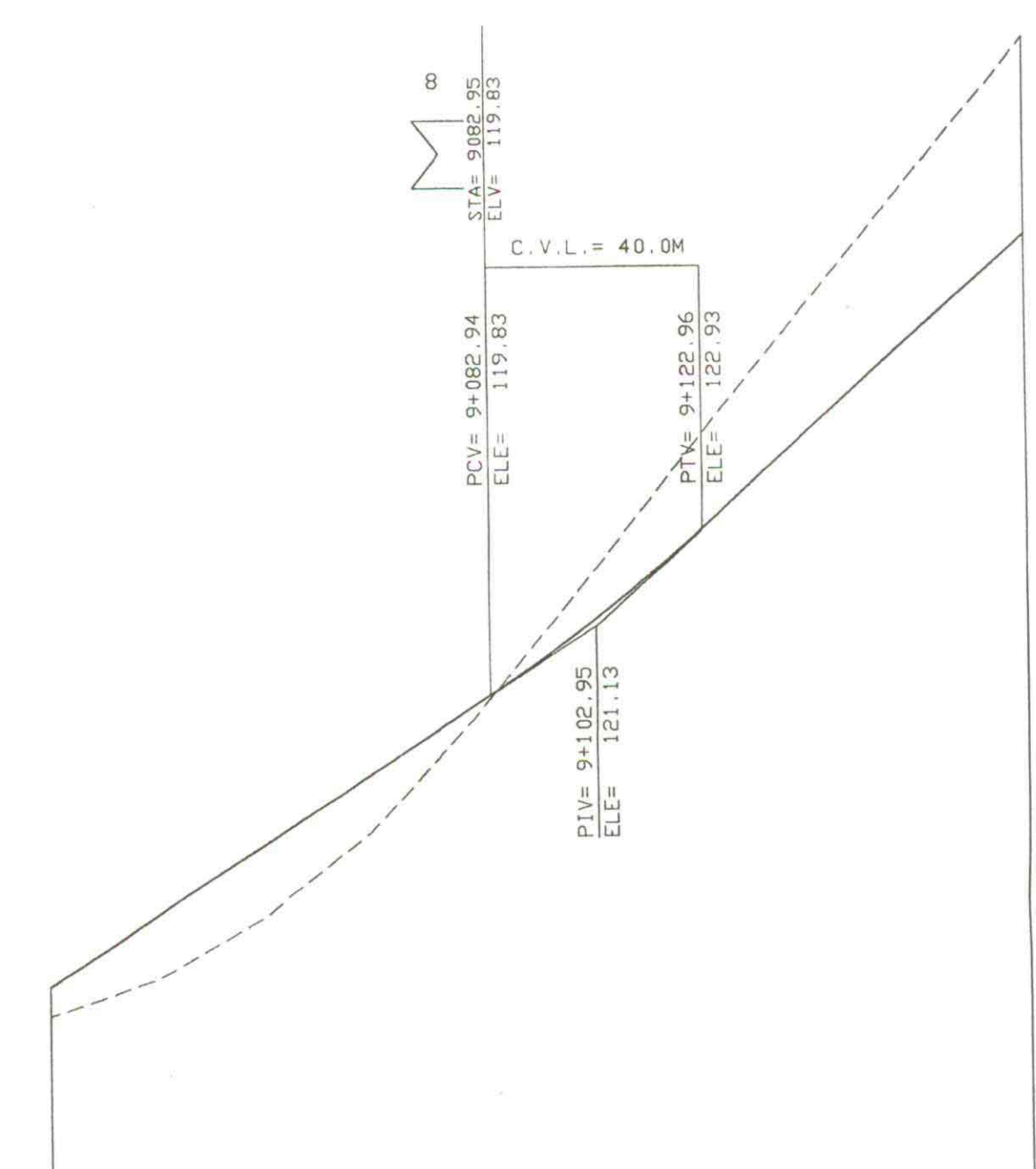
כביש מס' 9

כביש מס' 8



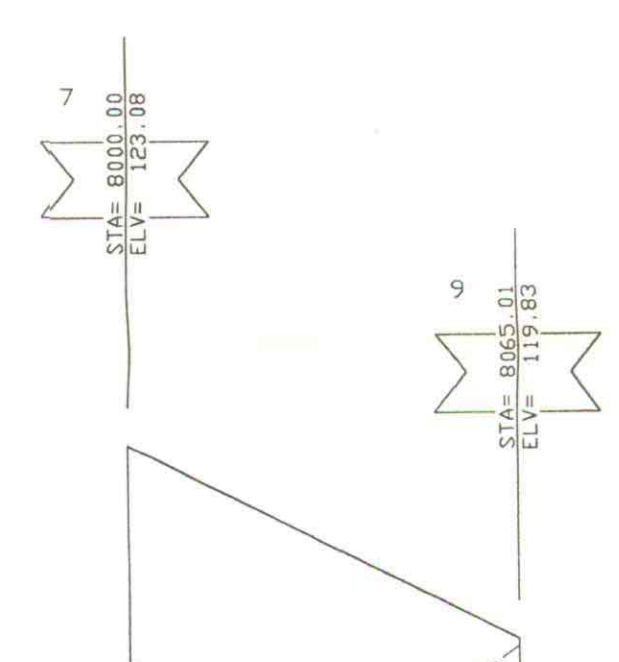
DESIGN ELEVATION	136.60	138.28	141.48	142.20	142.96	143.04	143.72	144.33	144.87	145.73	146.05	146.30	146.47	146.57	146.60	146.56	146.45	146.30	146.14
EXIST. ELEVATION	136.60	138.28	141.48	142.20	142.96	143.04	143.72	144.33	144.87	145.73	146.05	146.30	146.47	146.57	146.60	146.56	146.45	146.30	146.14
SLOPES	8.00%			49.03			A=10.17%			L=140.0									
LEFT DITCH																			
CENTRAL DITCH																			
RIGHT DITCH																			
HORIZONTAL AXIS	20.00	20.00	20.00	20.00	20.00	20.00	20.00	20.00	20.00	20.00	20.00	20.00	20.00	20.00	20.00	20.00	20.00	20.00	20.00
CUMM. DISTANCE	400.00	420.00	440.00	460.00	480.00	500.00	520.00	540.00	560.00	580.00	600.00	620.00	640.00	660.00	680.00	700.00	720.00	740.00	760.00

Scale 1: 125/ 1250 ROAD NAME : 4



DESIGN ELEVATION	112.91	114.44	115.74	117.04	118.34	119.64	120.51	121.03	121.82	122.67	124.45	126.26	128.06	128.41
EXIST. ELEVATION	112.91	114.58	115.74	117.04	118.34	119.64	120.51	121.03	121.82	122.67	124.45	126.26	128.06	128.41
SLOPES	6.50%		A= 2.50%		L= 40.0		R= 1600		0.13		9.00%		60.88	
LEFT DITCH														
CENTRAL DITCH														
RIGHT DITCH														
HORIZONTAL AXIS	20.00	20.00	20.00	20.00	20.00	20.00	20.00	20.00	20.00	20.00	20.00	20.00	20.00	20.00
CUMM. DISTANCE	900.00	920.00	940.00	960.00	980.00	1000.00	1020.00	1040.00	1060.00	1080.00	1100.00	1120.00	1140.00	1160.00

Scale 1: 125/ 1250 ROAD NAME : 9



DESIGN ELEVATION	119.49	123.08	122.08	121.08	120.08	119.83	119.83
EXIST. ELEVATION	119.49	123.08	122.08	121.08	120.08	119.83	119.83
SLOPES	-4.99%						
LEFT DITCH							
CENTRAL DITCH							
RIGHT DITCH							
HORIZONTAL AXIS	20.00	20.00	20.00	20.00	20.00	20.00	20.00
CUMM. DISTANCE	800.00	820.00	840.00	860.00	880.00	900.00	920.00

Scale 1: 125/ 1250 ROAD NAME : 8

מס. עבודה	1
תאריך	
חתימה	

משרד הפנים מתווה הצפון
 חוק התכנון והבניה תשכ"ח - 1965
 אישור תכנית מס. 16.1.03
 מיום 16.1.03

תרשים סביבה ו חלוקת גיליונות :

מעמד התכנית :

תכנון ארעי
 תכנון מפורט

לעיון
 לפרסום
 למכרז
 לביצוע

תאריך: 06/05/01

ד.א.ל. - פתוח והנדסה בע"מ
 תל אביב 67891
 סדרת הכרמל 30200
 רח' יגאל אלון 33
 03-6366444

פרוייקט: נספח לתכנית מפורטת ג/10176
מגדל העמק
שטח שריד

שם התכנית: שטחים לאורך כבישים מס' 9,8,4

הוכן עבור: משרד הבינוי והשיכון

שם:	רן
חתימה:	רן
תאריך:	06/05/01

סוכן תכנון: מס. תכנית: 3.3
 שם הקובץ: sarid-1s
 קנה מידה: 1:125

מס' העבודה: 745
 מהדורה: 05