

**מחוז הצפון
נפה: יזרעאל**

**מרחב תכנון מקומי: הגלבע ויזרעאלים
רשות מוניציפלית: מוא"ז הגלבע
מלאה - הרחבה**

תכנית מפורטת מס' 17788/ג
המחוז שינוי לתכנית יישובי אום-תענ"מ מס' 3933/ג, תכנית יישובים בים ניר יפה מס' 11285/ג (מאושרת) שינוי לתכנית מס' 1361/ג (מורקדת) ומתייחסת לתכנית גוש אמן (מאושרת) ו-1/ג-179/במ"מ "מרכז אום" (מאושרת)

נספח תנועה

בעלי הקרקע: מנהל מקרקעי ישראל
ת.ד. 17105, נצרת עלית 580
טל': 04-6558210 פקס: 04-6560521

יום התכנית: מנהל מקרקעי ישראל
ת.ד. 17105, נצרת עלית 580
טל': 04-6558210 פקס: 04-6560521

מגיש התכנית: הועדה המקומית לתכנון ובנייה "הגלבע"
ת.ד. 90002, ד.נ. גלבע 18120
טל': 04-6533227 פקס: 04-6533262

עורך התכנית: אד"ר דפנה נבו
יעד אדריכלים ומתכנני ערים ונוף בע"מ
יעד, ד.נ. מושב 20155
טל': 04-9909990 פקס: 04-9902215

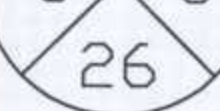

עורך תשרים זה: לנדיוז בע"מ -
תכנון תנועה וכבישים (2006) בע"מ
רח' הרכב 1, תל-אביב
טל. 03-5617659 פקס. 03-5615155

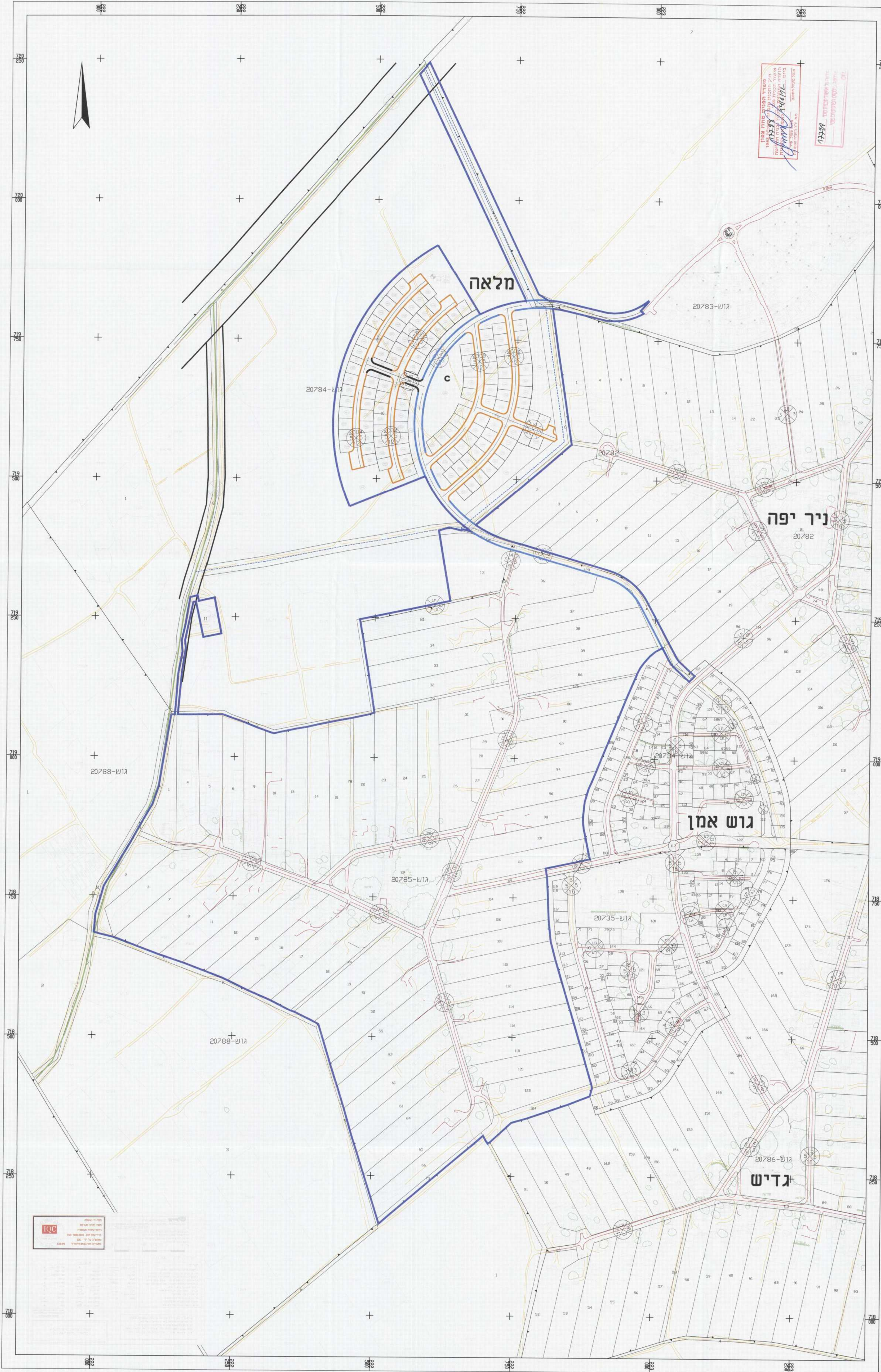
שטח התכנית: 803.066 דונם
קנה מידה: 1:2500

תאריך הכנת התכנית

| תאריך | מהדורה: |
|----------|---------|
| 23.03.09 | 9 |

מקרא

-  רחוב מאסף (עם אפשרות לחתירה ציבורית)
-  רחוב מקומי
-  רחוב משולב
-  גבול התכנית
-  מספר הדרך
-  קו בנין מינימלי
-  רוחב הדרך



חתימות

בעלי הקרקע:

מ.מ.

מגישת התכנית:

ועדה מקומית לתכנון ובנייה הגלבע

עורך התכנית:

יעד אדריכלים ומתכנני ערים ונוף בע"מ

דפנה נבו - אדריכלות ותכנון עירוני ואזורי בע"מ