

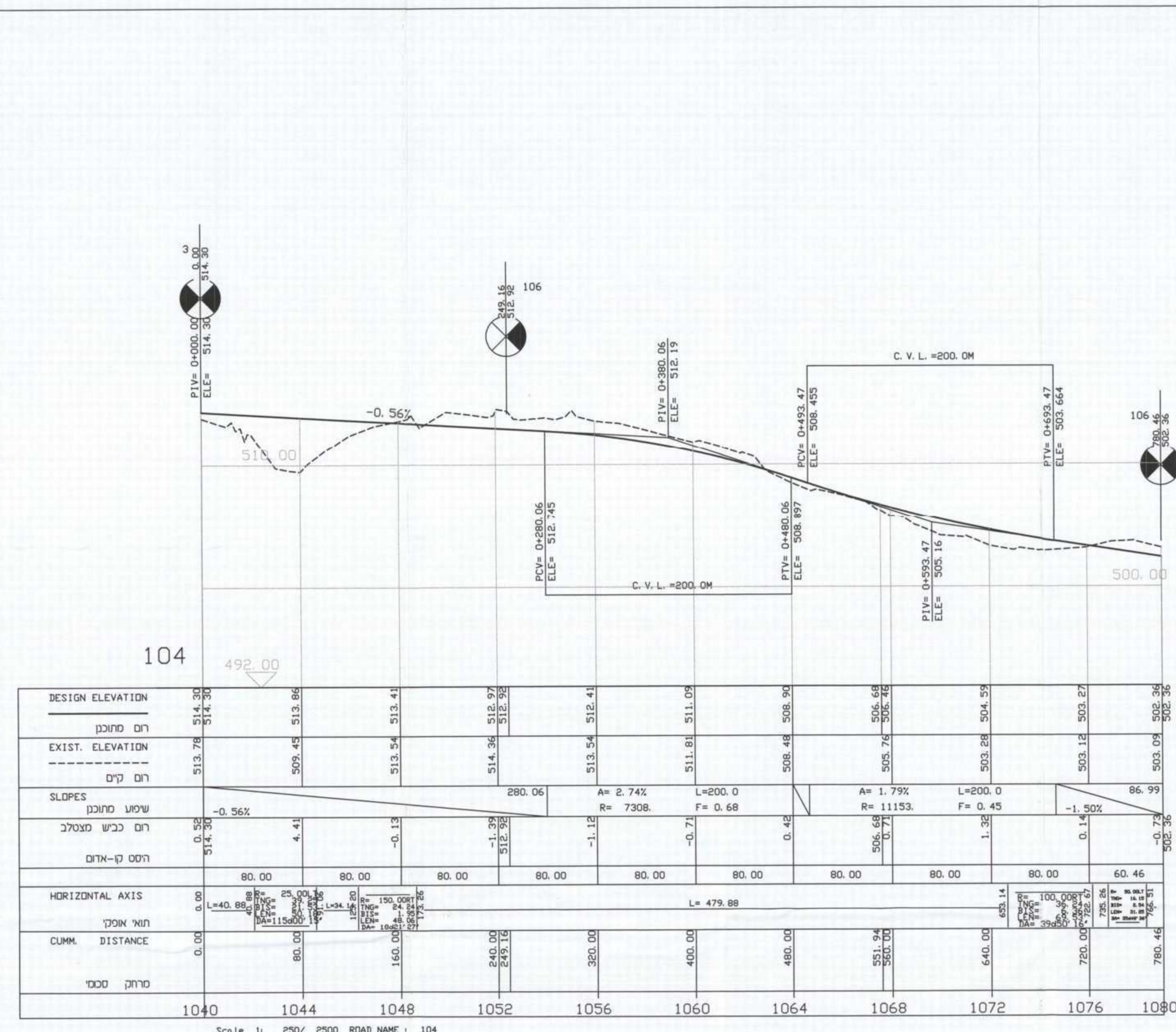
משרד המכנס
מחוז הצפון
11.02.2008
נתקבל
בגובה של
מס' 15442

חוק התכנון והבניה תשכ"ה 1965
מחוז הצפון, נפת עכו
מרחב תכנון מקומי : מעלה הגליל
כפר ורדים שלב ג'
תב"ע מס' ג/15442

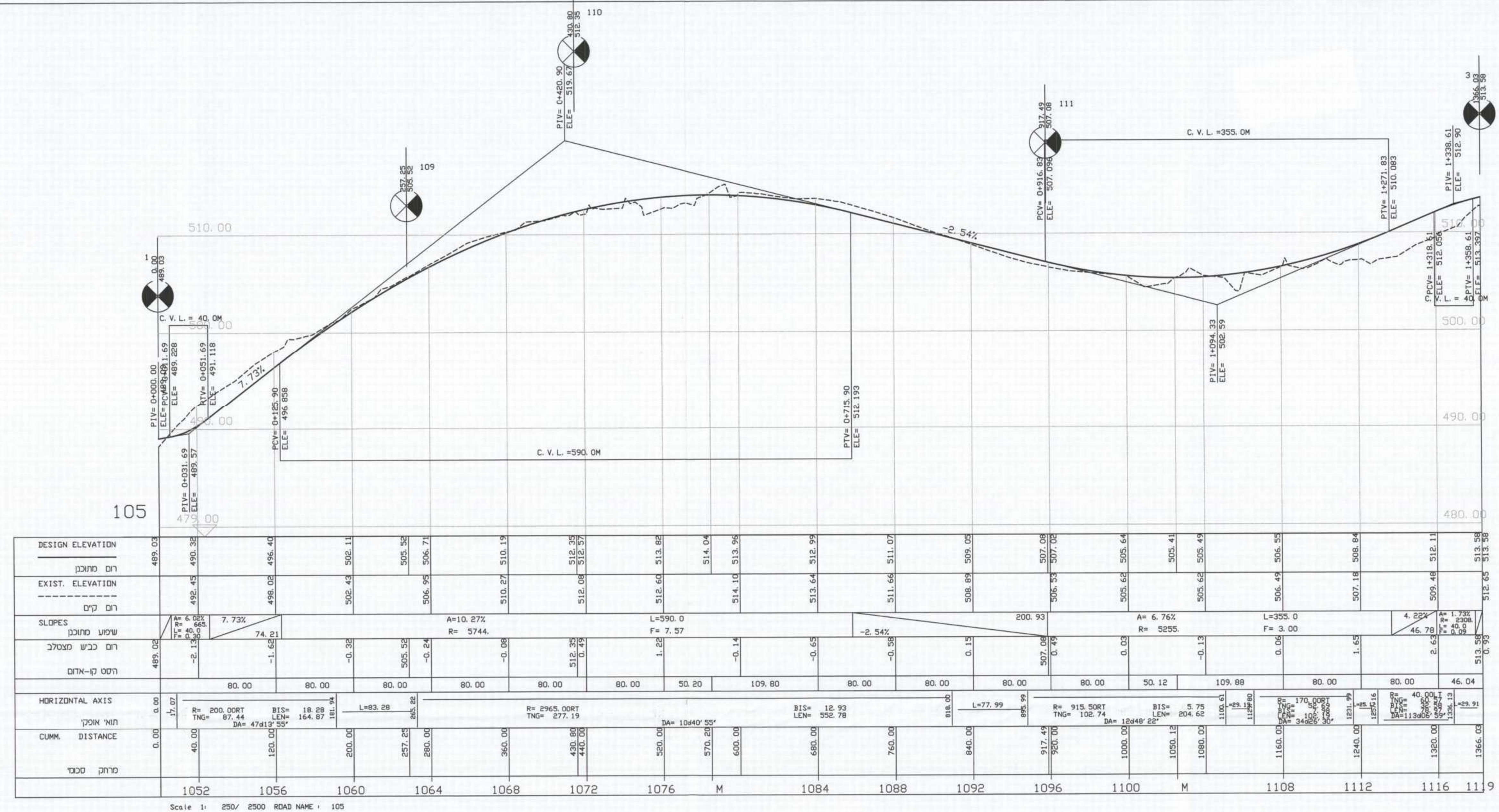
נספח א' - נספח תנועה
שם התכנית: חתכים לאורך
מס' התכנית: 2.5
קנ"מ : 1:250\2500

בעל הקרקע : מנהל מוקדני ישראל ופרטיים
מחוז הצפון, נצרת עילית סל. 04-6558210 פקס. 04-6560121
תחום שפוט מוניציפלי: מ"מ כפר ורדים
ד.נ. מעלה הגליל כפר ורדים 25147 סל. 04-9977142 פקס. 04-9979131
יורם ומגיש התכנית : מנהל מוקדני ישראל
מחוז הצפון, נצרת עילית סל. 04-6558210 פקס. 04-6560121
באמצעות י.ג. מתאר ניהול ופרטוז בע"מ
עורך התכנית : ש.קרני מהנדסים בע"מ
רח' דישראל 46 חיפה 34334 טל.: 04-8244468 פקס: 04-8251095

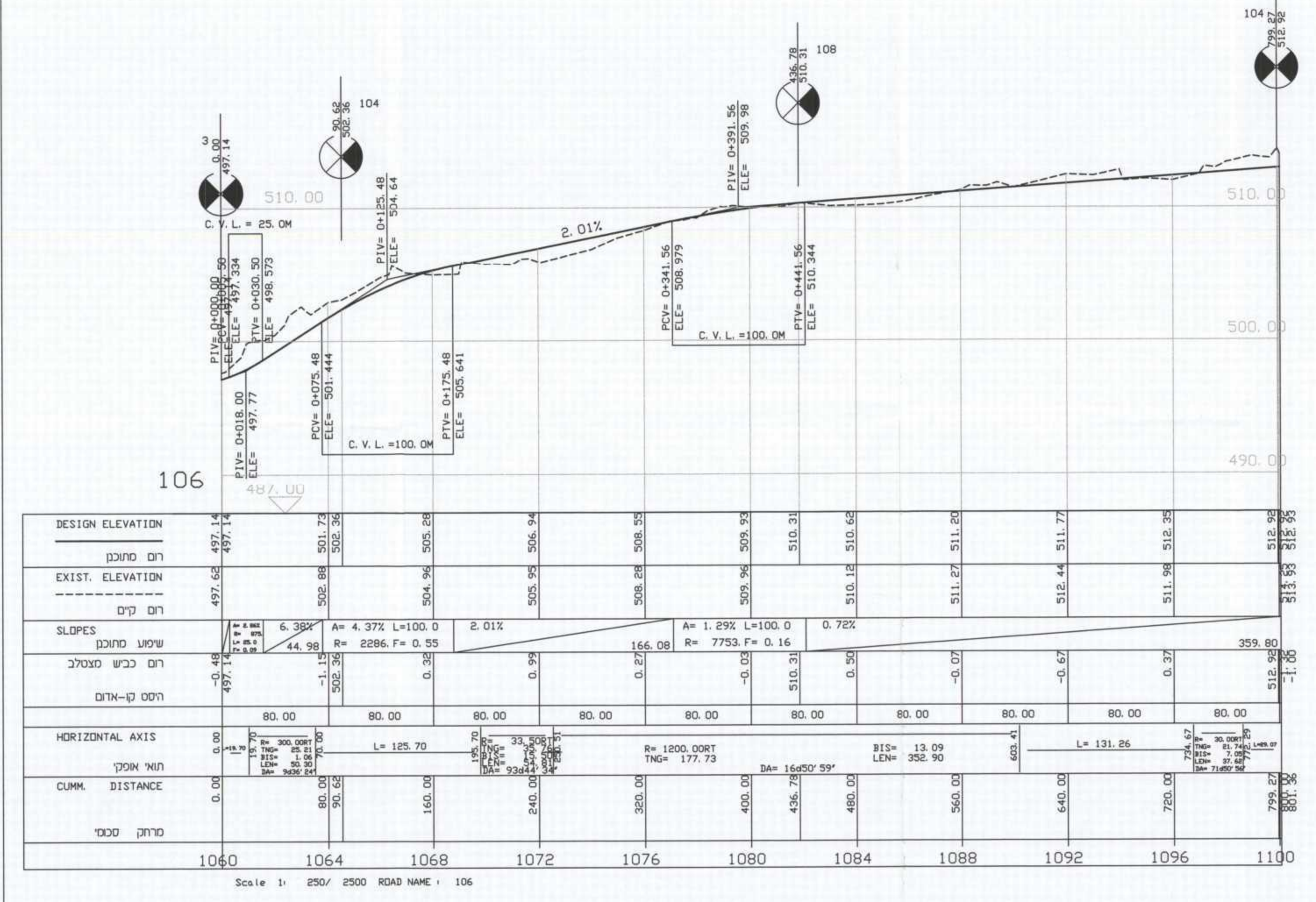
תאריך הכנת הנספח: מרץ 2006
עדכון מס' 1: 25.9.06



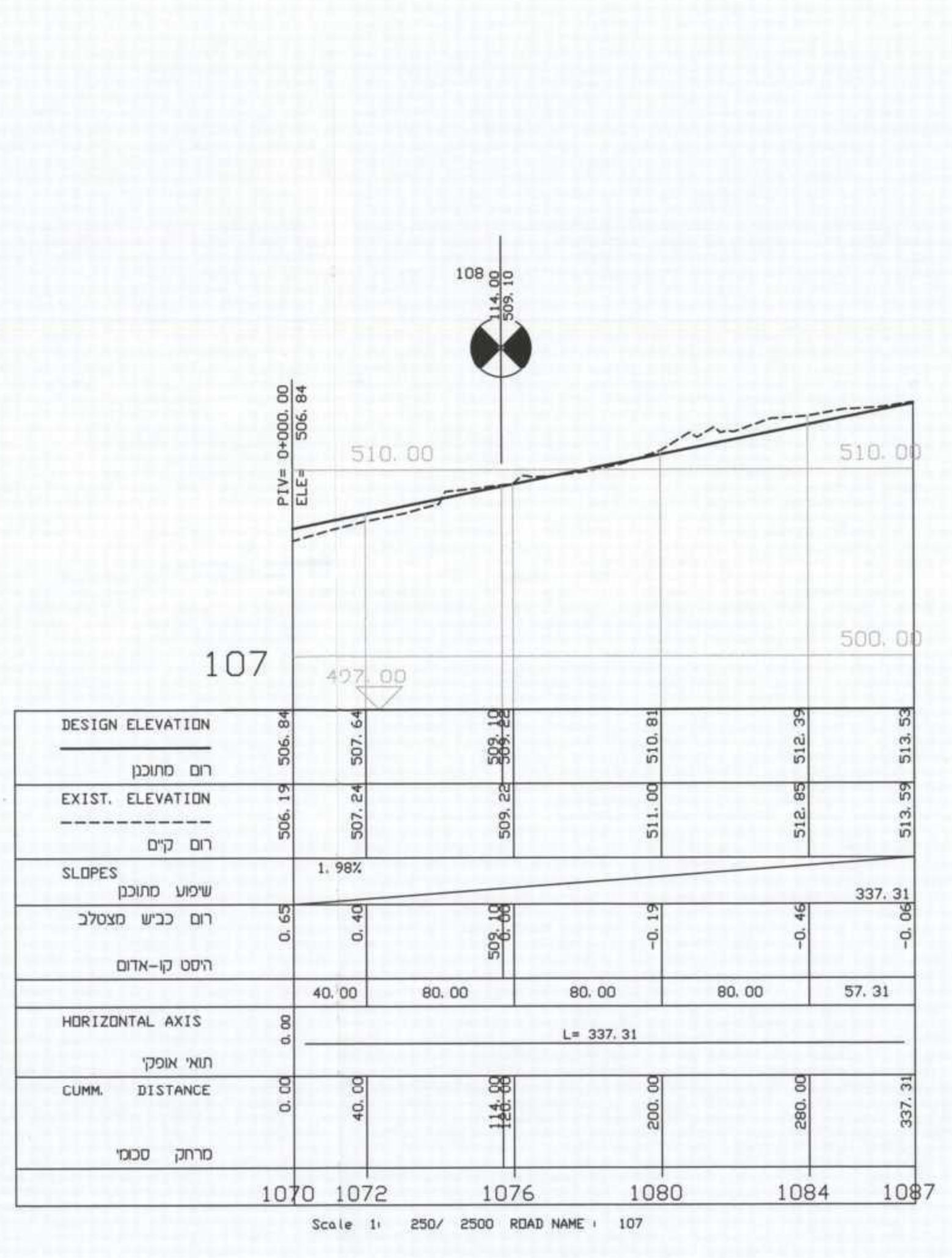
כביש מס' 104



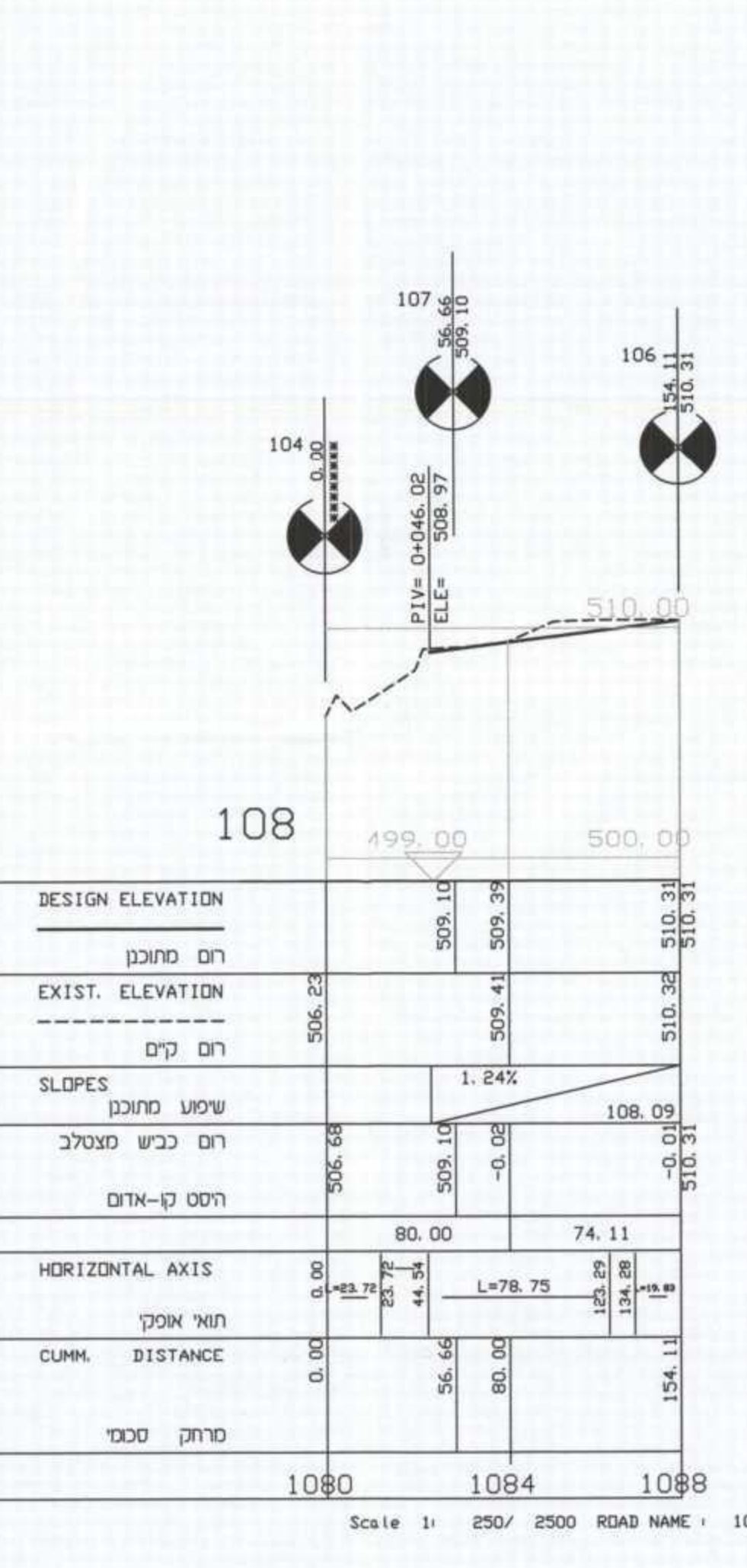
כביש מס' 105



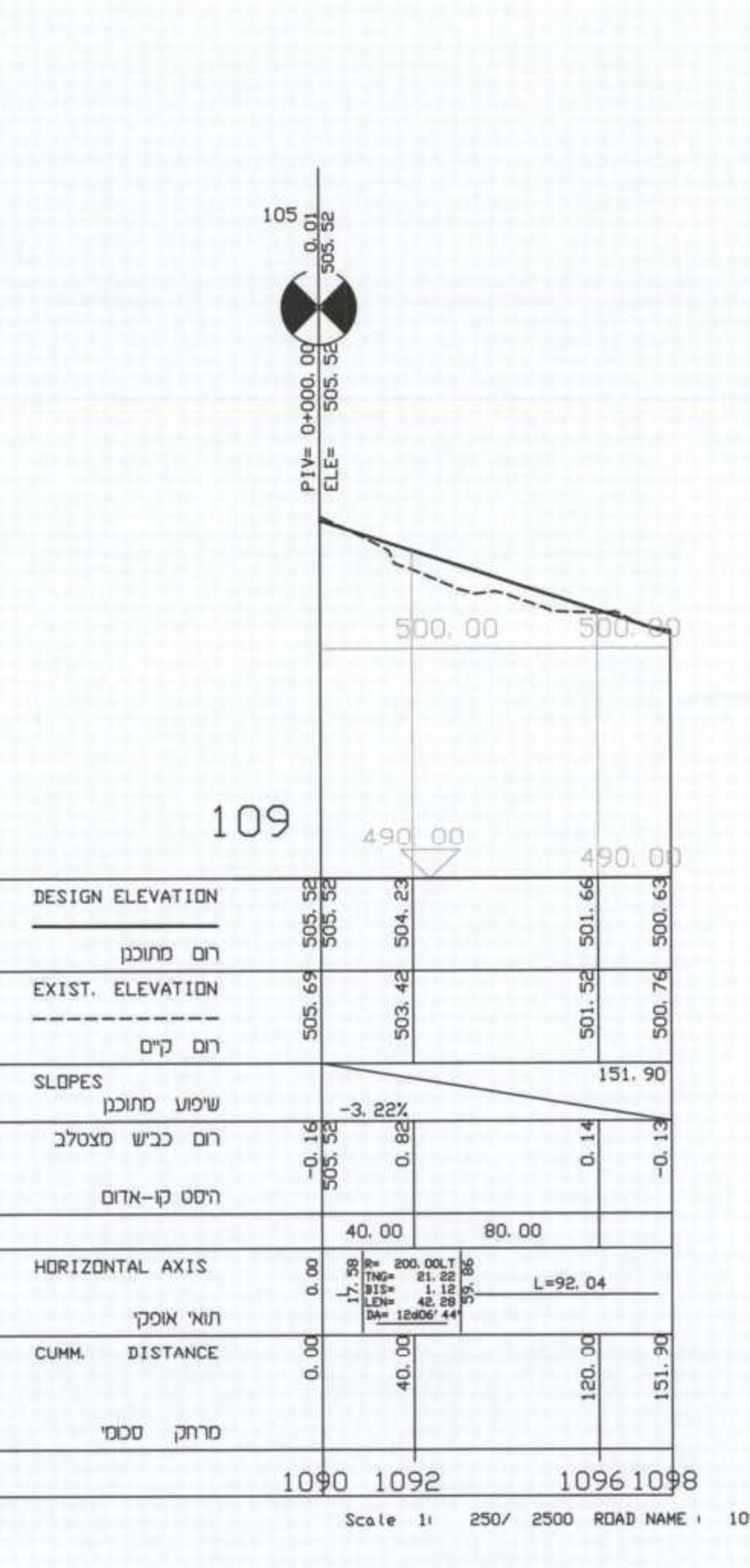
כביש מס' 106



כביש מס' 107



כביש מס' 108



כביש מס' 109

