מחוז : הצפון
נפה : יזרעאל
מקום : יקנעם-גבעת השיטה

גוש : 11093
חלקות בשלמות : 31–35
חלקי חלקות : 11;29–30;36;44–49;55;78;80;83;190;192;207;211

גוש : 11116
חלקי חלקות : 18;41

הוכן עבור : משרד השיכון

מפת מצב קיים

תכנית בינוי
1:500

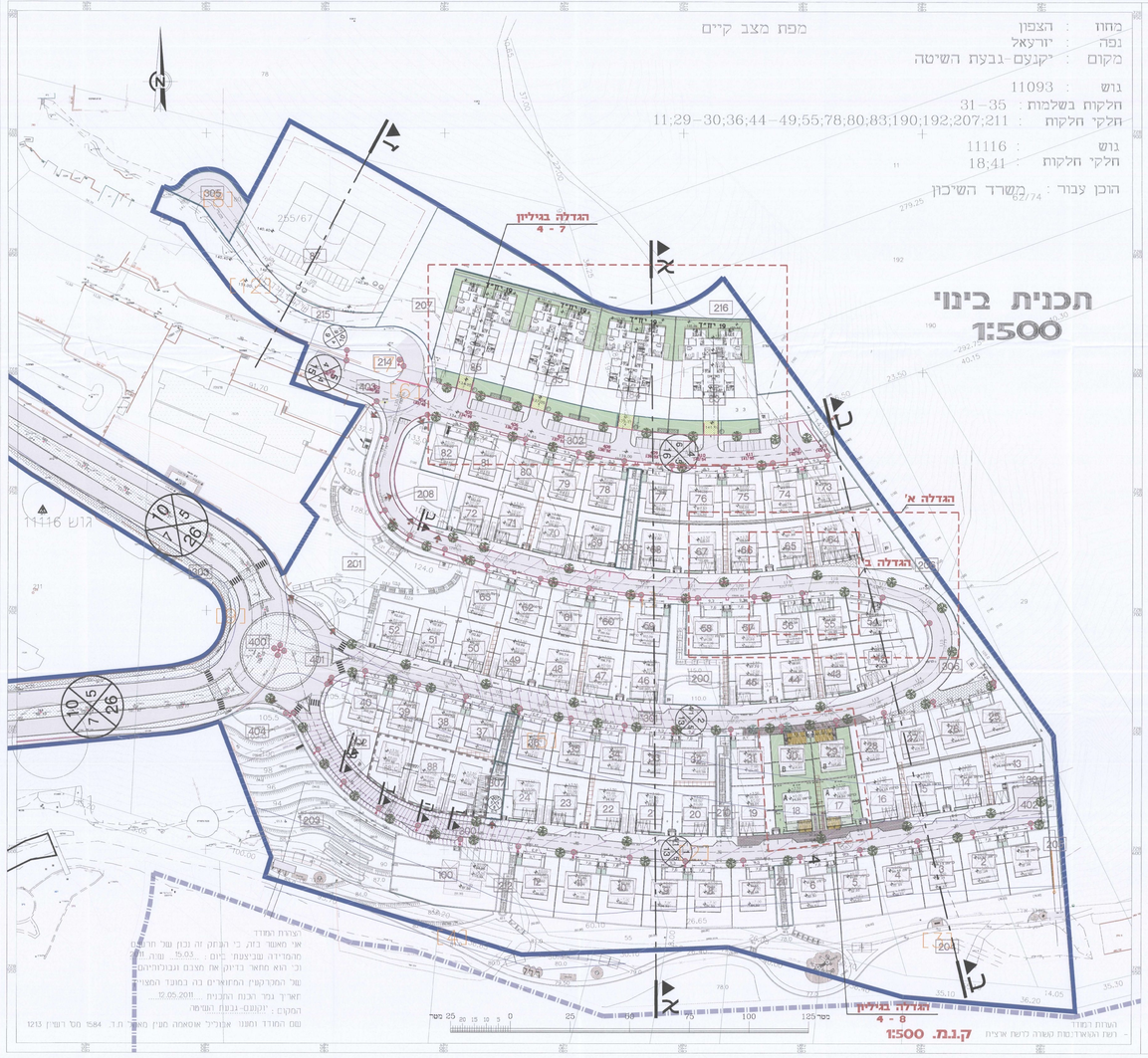

הגדלה בגיליון 4 - 8
ק.נ.מ. 1:500

הערות הדגל
- רשת השאר/נמחת קשורה לרשת אציון

הערות המודד
אי מאשר בזה, כי הרקוק זה נכון של הו מקומדידה שבוצעה ביום 15.03. שנה. 2011 וכי הוא מתאר בדיוק את מצבם ובגבולותיהם של המרקעים המתוארים בה כמובן המצוי תאריך גמר רבות הנבנים 12.05.2011
המקום : יקנעם-גבעת השיטה
שם המודד ומספר אנוכי אנוכי אטאמה מנין מס' ת.ז. 584 מס רשיון 1213

הגדלה א'. קטע טיפוסי של הרחוב. כביש מס'3
ק.נ.מ. 1:250

הגדלה ב'
ק.נ.מ. 1:100

טבלת מעברים ושצ"פים

	שצ"פ או מעבר	שטח פתוח מ"ר	שטח פתוח אינמנסיבי מ"ר	שטח פתוח אקסטנסיבי מ"ר	שיפוע %	ביצוע
מעברים	201	3111.0	3111.0	–	33%	
	202	392.0	–	392.0	33%	
	204	10277.0	–		33%	לא לביצוע
	208	676.0	676.0	–	33%	
	215	818.0	818.0	–	25%	
	203	2790.0	–	2790.0	20%	
	205	101.0	–	101.0	25%	
	206	1113.0	–	1113.0	25%	
	207	1667.0	–	1667.0	32%	
	214	243.0	–	243.0	10%	
	216	450.0	–	450.0	35%	
	217	264.0	–	–	35%	לא לביצוע
	סה"כ	21,902.0	4605.0	6756.0		
	סה"כ שטח שצ"פים לביצוע		11,361.0		מ"ר	
	מתוכם שצ"פ בפתוח אינמנסיבי		4605.0		מ"ר	
	מתוכם שצ"פ בפתוח אקסטנסיבי		6756.0		מ"ר	
שצ"פים	200	702.0	702.0	–	32%	
	211	158.0	158.0	–	35%	
	212	164.0	164.0	–	35%	
	209	256.0	–		28%	לא לביצוע
	210	259.0	–		33%	לא לביצוע
	213	106.0	–		35%	לא לביצוע
		1024.0	1645.0			
	סה"כ שטח מעברים	1645.0	מ"ר-מתוכם-בפתוח אינמנ'	1024.0	מ"ר-לביצוע	
	סה"כ שטח מעברים ושצ"פים לביצוע			12,385.0	מ"ר	
	סה"כ פתוח אינמנסיבי			5624.0	מ"ר	
	סה"כ פתוח אקסטנסיבי			6756.0	מ"ר	

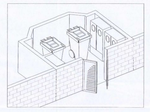

מבט
אל עמדת אשפה ופילרים

חתכי כבישים ומערכות

כביש 1 – רוחב מסגרת 6 מ'
בין מגבילי שורשים

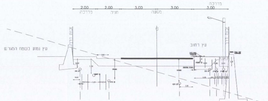

כביש 1 – רוחב מסגרת 6 מ'
דרך מגבילי שורשים



כבישים 2,3 – רוחב מסגרת 6 מ'

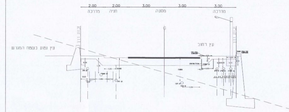

כביש 4 – רוחב מסגרת 6 מ'

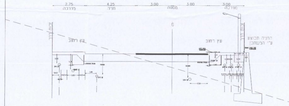

עמדת אשפה ופילרים

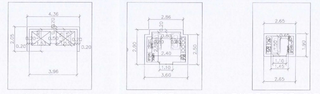

מקרא

- תחום תכנון
- שצפ בפתוח אינמנסיבי
- שצפ בפתוח אכסטנסיבי
- ערוצי מדרון בטרם עיג מצב קיים
- מעבר בפתוח אינמנסיבי
- גינון בשטח מיועד לדרך
- שטח יער כפי תמא-22
- שטח ציבורי פתוח, מבנים ומוסדות ציבור
- כניסות לשצפים
- התחברות למצב קיים
- משטח לגנים 3×4
- עמוד האורה
- עצי רחוב
- 137.05 נקודת גובה
- עמדת אשפה
- מדרגות
- 192.50/0.4 טיר חומר וגובה טיר
- כניסה ליחידה עצמאית

תכנית מס. ג / 17319

שכונת מגורים בגבעת השיטה

תכנית מפורטת

נספח מס. 4 : נוף ופיתוח
נספח מס' 1-4 : נוף רחוב ושצ"פים
נספח מנחה

מחוז : צפון
מרחב תכנון מקומי : יקנעם עילית
רשות מקומית : עיריית יקנעם עילית
שטח התכנית : 41.75 מ"ר בפרדה אנכית
קנה מידה : 1:500

מוחתמת מוסד התכנון :

מחוז הצפון	מרחב תכנון מקומי יקנעם עילית
מס'	מס'
04-6502160	04-6502160

שכב.
מיקר תאום מתקן תקנה

מהדורה :	תאריך :
4	05/2/2017

שמות ומספרים

מס'	מס'
04-6502160	04-6502160

עורך הנספח