חתך טיפוסי - קנ"מ 1:100
כביש 1 - רוחב מסעה 6 מ'
כביש דו סיטרי - ברוחב 13.0 מ'

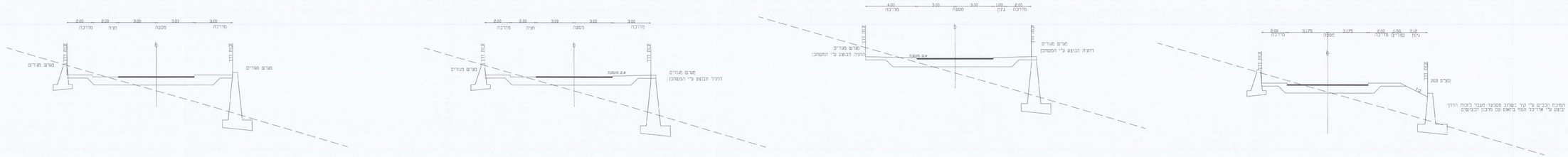

חתך טיפוסי - קנ"מ 1:100
כביש 2- חלק דרומי - רוחב מסעה 6 מ'
כביש דו סיטרי - ברוחב 13.0 מ'

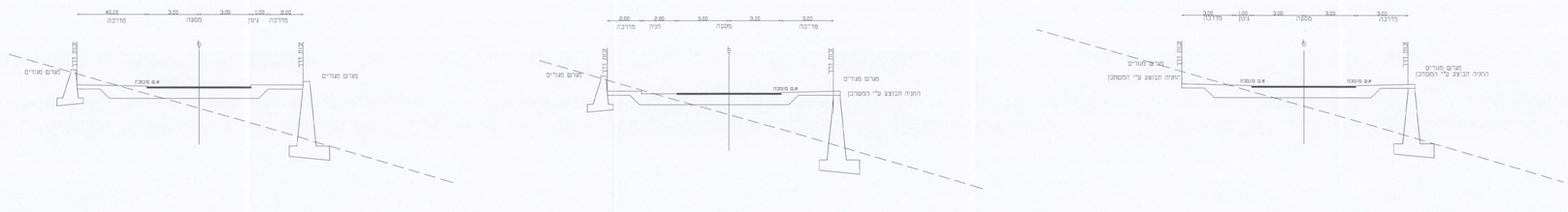

חתך טיפוסי - קנ"מ 1:100
כביש 2- חלק צפוני - רוחב מסעה 6 מ'
כביש דו סיטרי - ברוחב 13.0 מ'

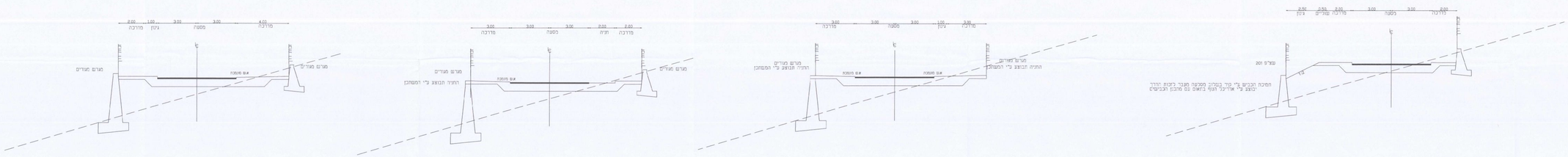

חתך טיפוסי - קנ"מ 1:100
כביש 4 - רוחב מסעה 6 מ'
כביש דו סיטרי - ברוחב 16.0 מ'

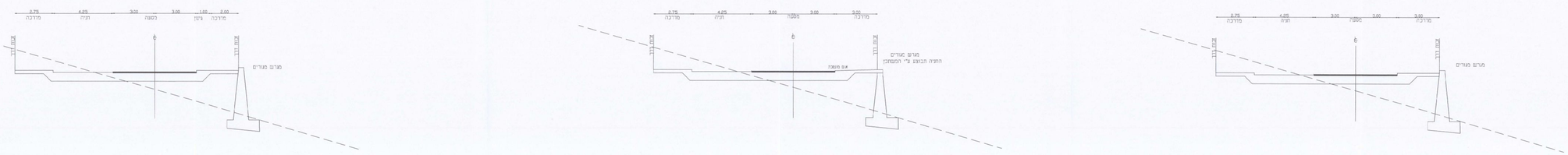

תכנית מס. ג / 17319

שכונת מגורים גבעת השיטה

תכנית מפורטת

נספח מס. 2 -
תנועה,חניה ותאום מערכות

נספח מנחה

מחוז : צפון
מרחב תכנון מקומי : יזרעאל עילית
רשות מקומית : עירייית יזרעאל עילית
שטח התכנית : 91.775 מ"ר במדידה אנליטית
קנה מידה: 1:100

חותמות מוסד התכנון :

מחוז צפון
ועדה מחוזית
יתקין תוכנית מקומית חדשה - 1965
אישור מגרים מס'
הוראה על אישור הכנת תכ"ל
מס/שם בקלטת הפרסום מס'
מיום
הוראה המפורטת לתכנון ולבניה המלצת הוועדה המקומית לאישור את התכנית
בכפוף לקבלת הסכמת הרשות המקומית
ב) הוגשה בקשה לפקודת בנייה מס'
מהות הבקשה
מהות הבקשה
מהות הבקשה