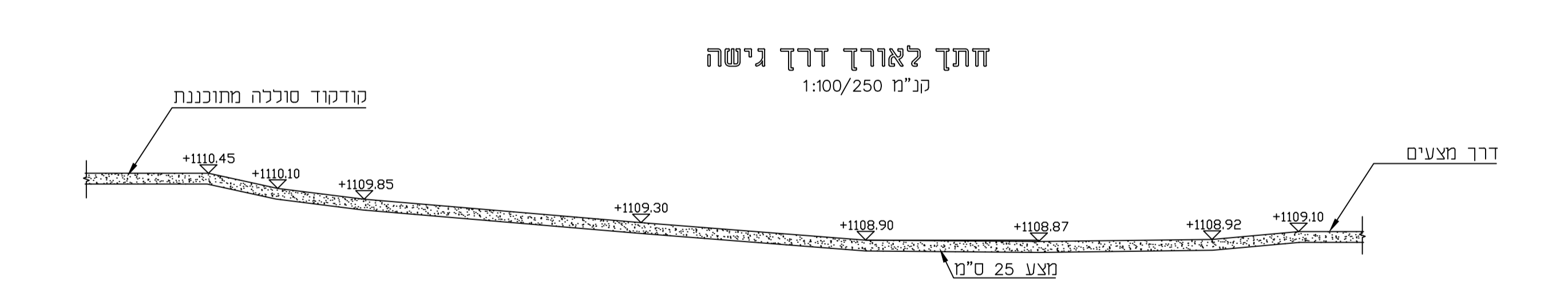
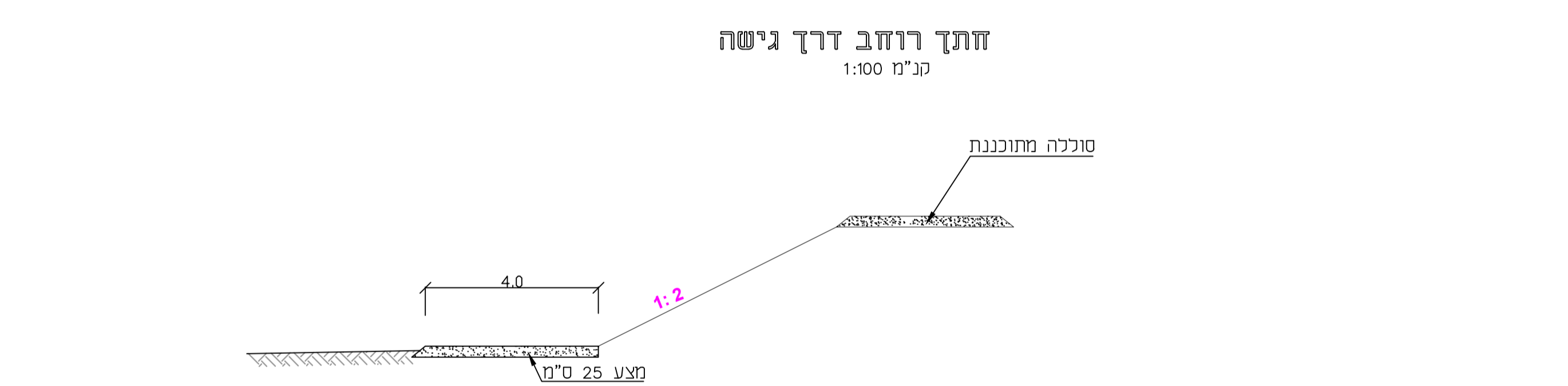
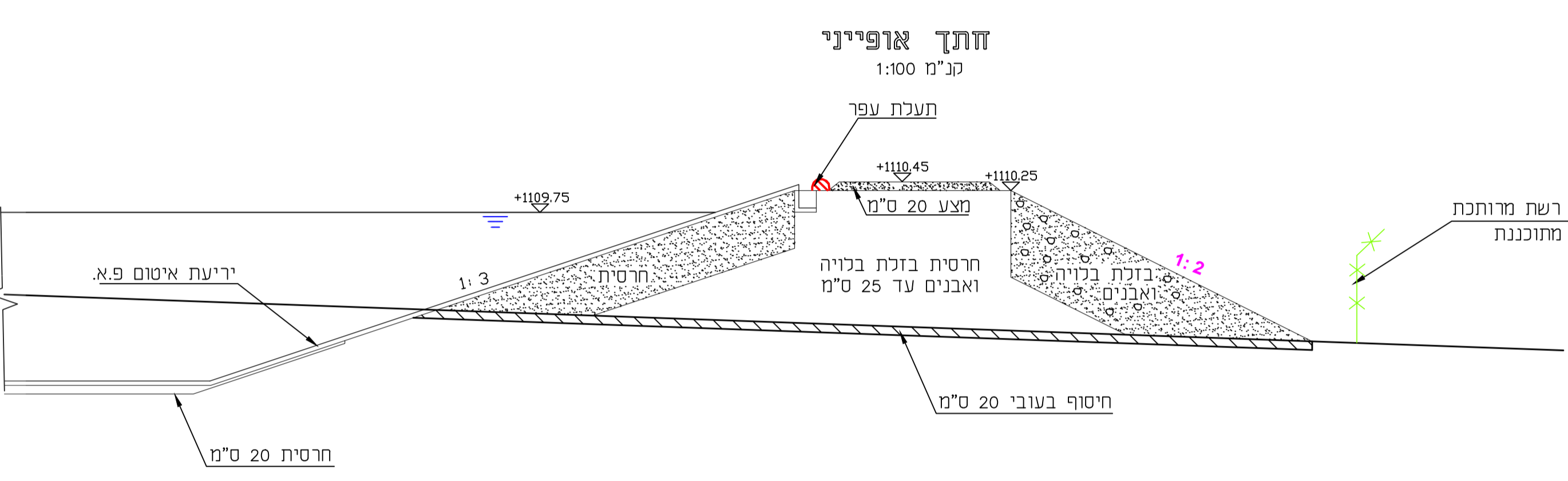
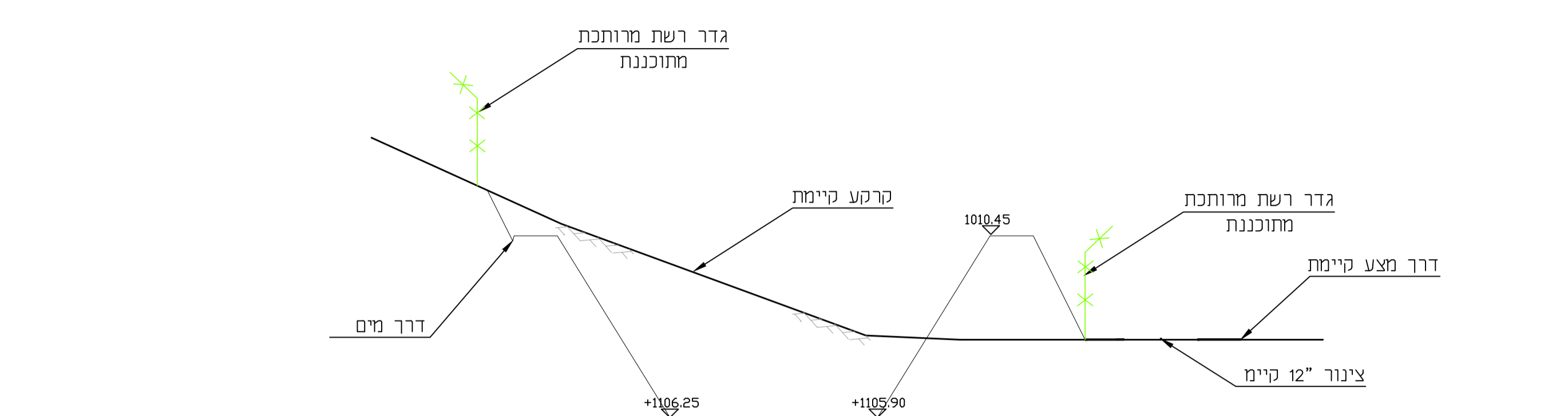


**חזנית 1-1**  
 1:100/500



<b>נספח בינוי</b>	
נספח לתכנית מס' 219-0396838	
בריכה תפעולית חרמונית-ג' 23006	
גליון 1 מתוך 1	
תחולה	מנחה
תאריך עריכת תוספח	12.09.2017
קו"מ	1:250
תרשימים נוספים	קנ"מ
תרשים סביבה כללית	-
תרשימים נוספים	-
<b>שמות והתימות:</b>	
שם	כביש מים-תורשים יושבים בגים
תאריך	
<b>עורך תוספח</b>	