תכנית 202-0496083 07/12/2017 10:10:04 נספח תנועה נספח תנועה - חתכי אורך, גיליון 4 מתוך 4

נספח תנועה

מס' 202-0496083

מלכישוע-
הרחבת כביש גישה

נספח לתכנית גליון 6 מתוך 9

תחולה	מנחה
תיאור	חתך לאורך
תאריך עריכת הנספח	26/11/2017
רשימת התרשימים	קנ"מ
	1 - 500

שמות וחתימות:

עורך הנספח	שם: אינג' אלי אסיף	חתימה:
	תאגיד: מתו"פ מהנדסים	

מתו"פ מהנדסים תכנון
מתכנני פרויקטים תחבורתיים
רח' היוזמה 2, ת.ד. 52, טירת הכרמל, 3910001
טלפון: 077-9215560
office@matop.co.il

Crossing Roads
דרכים חוצות

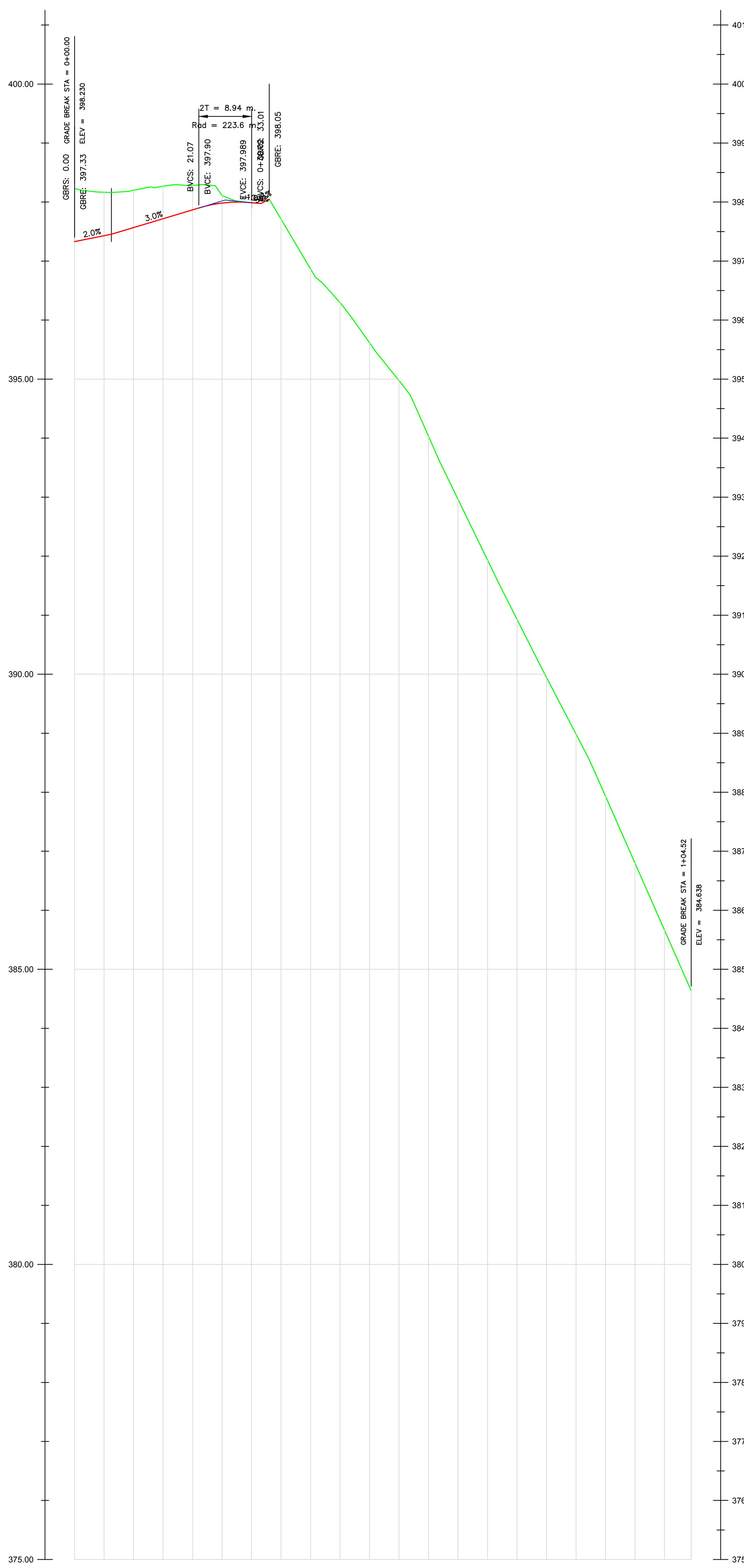

PV - 10
A10 : ציר
1:250 : קנה מידה
1:10 : הגדלה

Designed Elevation רום מתוכנן	397.33	397.43	397.57	397.72	397.87	397.98	397.99															
Existing Elevation רום קיים	398.23	398.17	398.20	398.27	398.28	398.11	397.99	397.71	396.87	396.30	395.62	394.98	394.03	392.96	391.93	390.93	389.94	388.99	387.93	386.80	385.66	384.64
Designed Grade שיפוע מתוכנן	2.0% 3.0% L = 8.9 m. R = 224 m. ΔI = -4.0%																					
Horizontal Alignment תוואי אופקי	15.24; L = 5.32 m. R = 30.0 m. ΔA = 10°09'50"; 6.68; L = 5.66 m. R = 15.0 m. ΔA = 21°36'18"; 5.79; L = 9.57 m. R = 8.0 m. ΔA = 68°34'25"; 5.47; L = 3.91 m. R = 15.0 m. ΔA = 14°55'17"; 46.89																					
Special Points נקודות מיוחדות																						104.52
Cummulative Distance מרחק רץ	0.00	5.00	10.00	15.00	20.00	25.00	30.00	35.00	40.00	45.00	50.00	55.00	60.00	65.00	70.00	75.00	80.00	85.00	90.00	95.00	100.00	104.52
Station No. מספר חתך	A10-0	A10-5	A10-10	A10-15	A10-20	A10-25	A10-30	A10-35	A10-40	A10-45	A10-50	A10-55	A10-60	A10-65	A10-70	A10-75	A10-80	A10-85	A10-90	A10-95	A10-100	A10-105

Crossing Roads
דרכים חוצות

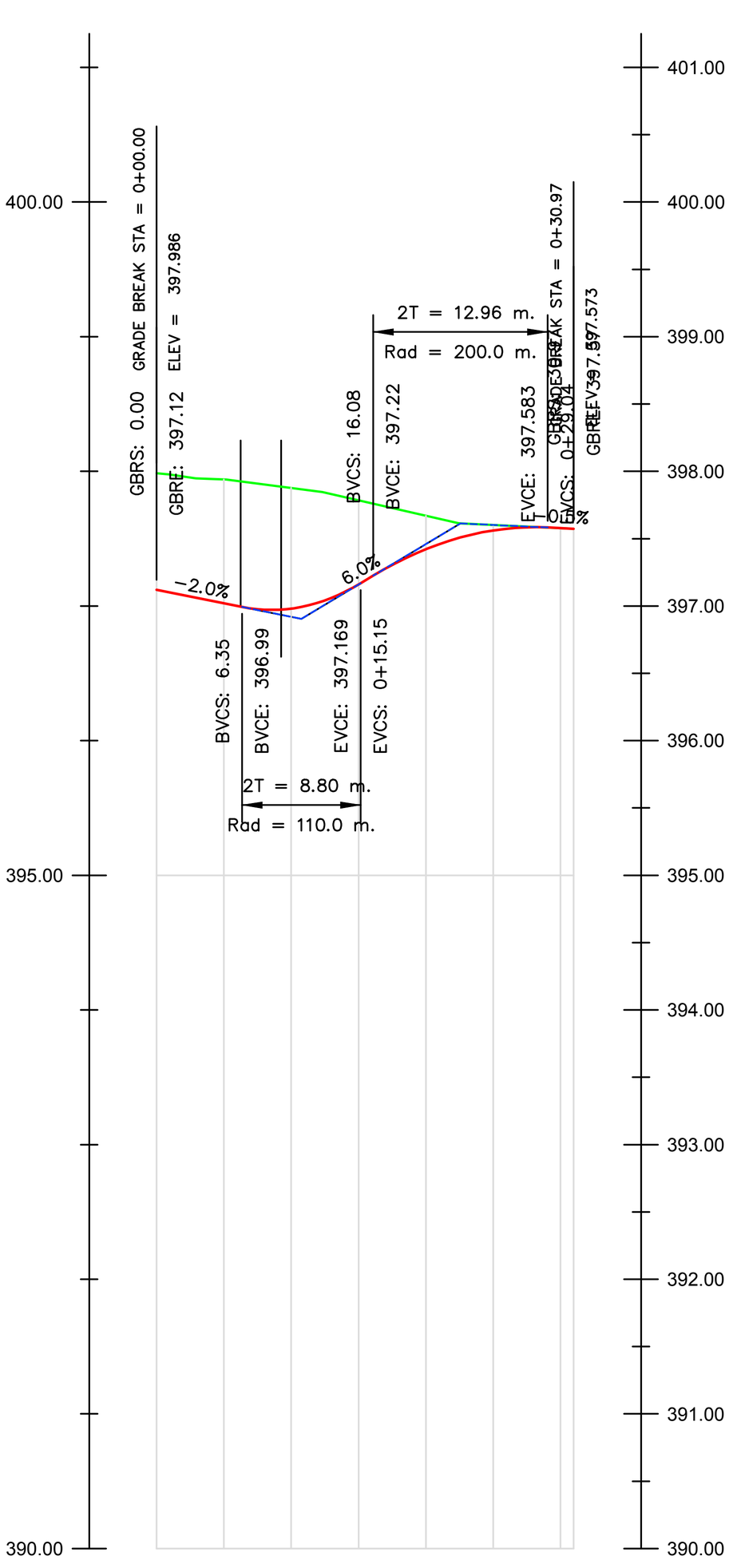

PV - 11
A11 : ציר
1:250 : קנה מידה
1:10 : הגדלה

Designed Elevation רום מתוכנן	397.12	397.02	396.98	397.16	397.42	397.56	397.58	397.57
Existing Elevation רום קיים	397.99	397.94	397.88	397.79	397.67	397.60	397.58	397.57
Designed Grade שיפוע מתוכנן	-2.0%; L = 8.8 m. R = 110 m. ΔI = 8.0%; 6.0%; L = 13.0 m. R = 200 m. ΔI = -6.5%; -0.5%							
Horizontal Alignment תוואי אופקי								
Special Points נקודות מיוחדות	0.00 397.12	6.35 396.99	396.99	15.15 397.22	22.56 397.51		28.08	397.57
Cummulative Distance מרחק רץ	0.00	5.00	10.00	15.00	20.00	25.00	30.00	30.97
Station No. מספר חתך	A11-0	A11-5	A11-10	A11-15	A11-20	A11-25	A11-30	A11-31

Crossing Roads
דרכים חוצות

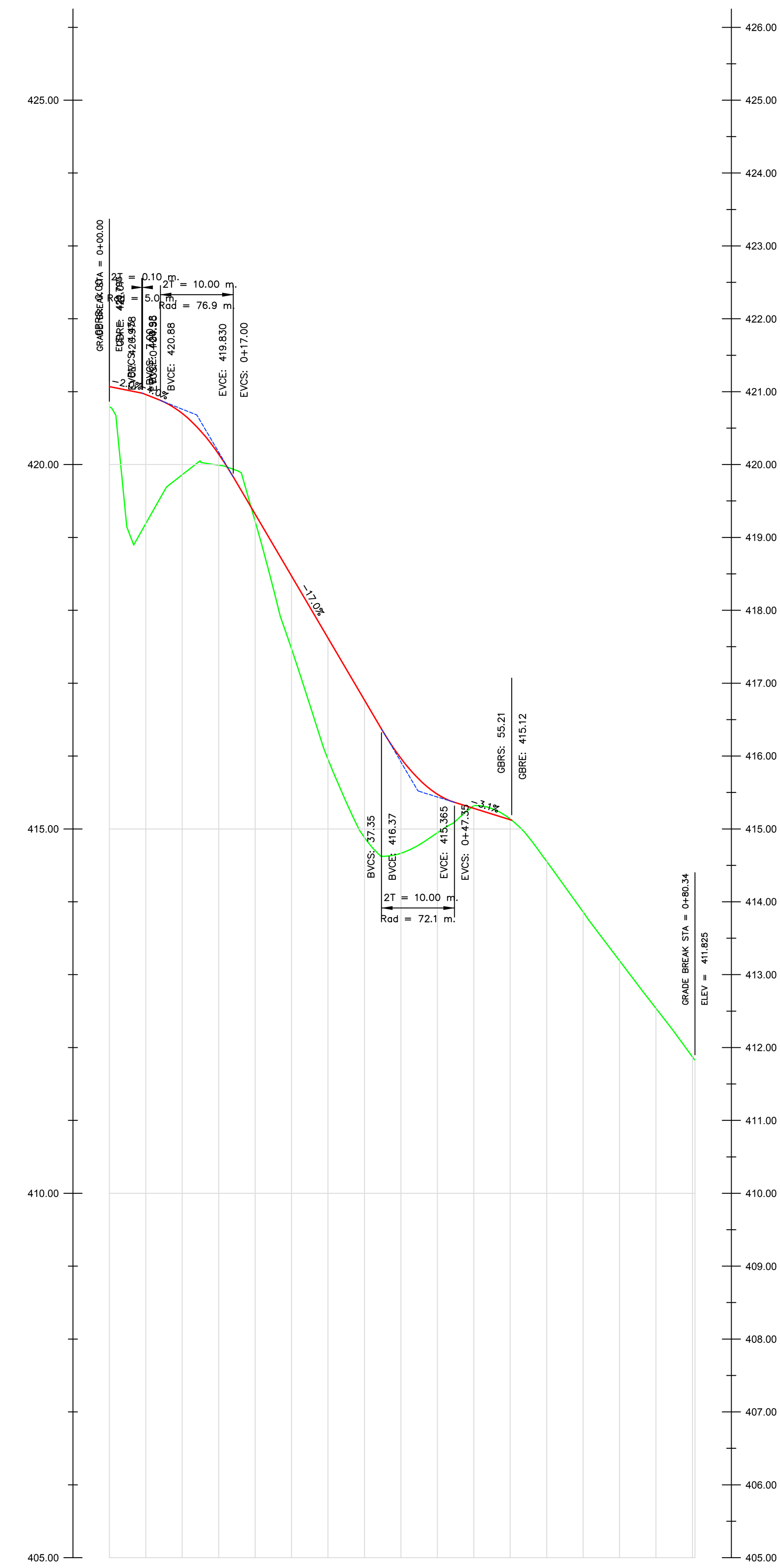

PV -12
A12 : ציר
1:250 : קנה מידה
1:10 : הגדלה

Designed Elevation רום מתוכנן	420.79	419.19	419.86	419.99	419.22	417.47	415.96	414.88	414.67	414.95	415.32	415.13	414.55	413.86	413.19	412.54	411.87
Existing Elevation רום קיים	420.79	419.19	419.86	419.99	419.22	417.47	415.96	414.88	414.67	414.95	415.32	415.13	414.55	413.86	413.19	412.54	411.87
Designed Grade שיפוע מתוכנן	7.9%; -13.9%; -13.2%; -12.8%; -13.7%																
Horizontal Alignment תוואי אופקי	19.97; L = 23.16 m. R = 10.0 m. ΔA = 132°41'47"; 2.12; L = 15.18 m. R = 10.0 m. ΔA = 86°58'47"; 19.61																
Special Points נקודות מיוחדות																	
Cummulative Distance מרחק רץ	0.00	5.00	10.00	15.00	20.00	25.00	30.00	35.00	40.00	45.00	50.00	55.00	60.00	65.00	70.00	75.00	80.00
Station No. מספר חתך	A12-0	A12-5	A12-10	A12-15	A12-20	A12-25	A12-30	A12-35	A12-40	A12-45	A12-50	A12-55	A12-60	A12-65	A12-70	A12-75	A12-80

Crossing Roads
דרכים חוצות

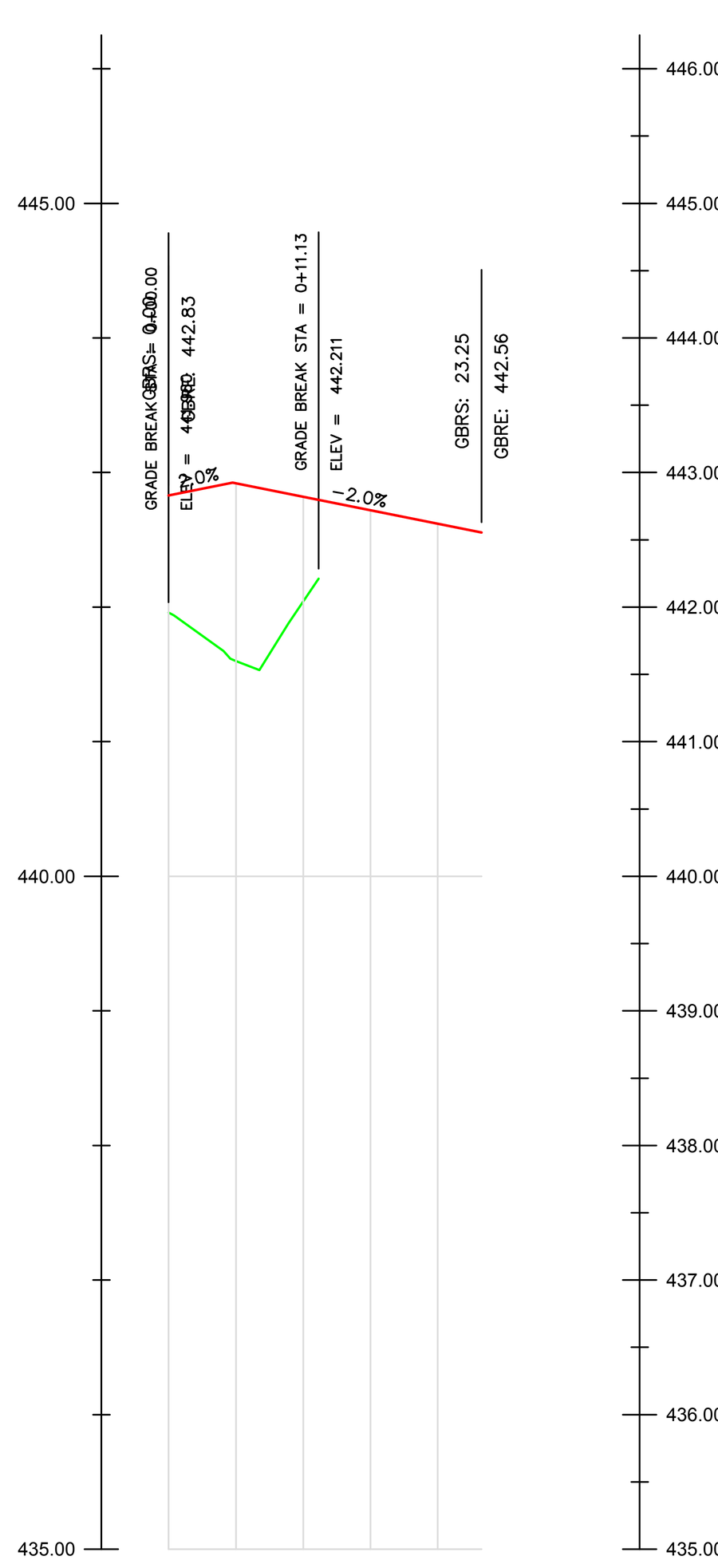

PV - 13
A13 : ציר
1:250 : קנה מידה
1:10 : הגדלה

Designed Elevation רום מתוכנן	442.83	442.92	442.82	442.72	442.62		
Existing Elevation רום קיים	441.96	441.60	442.04				
Designed Grade שיפוע מתוכנן	2.0%; -2.0%						
Horizontal Alignment תוואי אופקי							
Special Points נקודות מיוחדות	0.00 442.83	4.75 442.93				23.25 442.56	30.00
Cummulative Distance מרחק רץ	0.00	5.00	10.00	15.00	20.00	25.00	30.00
Station No. מספר חתך	A13-0	A13-5	A13-10	A13-15	A13-20	A13-25	A13-30