תכנית 212-0525691 נספח בינוי 11:09:22 08/01/2019

חוק התכנון והבניה, התשכ"ה - 1965
משרד האוצר - מחוז צפון
הוועדה המחוזית החליטה ביום :
12/12/2018
לאשר את התוכנית
04/02/2019
תאריך יו"ר הוועדה המחוזית

נספח בינוי

לתוכנית מתאר מקומית 212-0525691

בית עלמין-נצרת עילית-הרחבה צפונית
ג\23568

גליון 1 מתוך 1

תחולה	מנחה
תיאור	
תאריך עריכת הנספח	25/05/2017
תאריך עדכון	06/01/2019
קנ"מ	1:500
תרשימים נוספים	קנ"מ
תרשים סביבה	1 : 5000

שמות וחתימות:

עורך הנספח	שם: שמואל עופר	חתימה:
	תאגיד: גליל אדריכלים	

מחוז : הצפון
נפה : יזרעאל
מקום : נצרת עילית
גוש : 17533
חלקה :חלקה מ - 9,8,7
הוכן עבור עירית נצרת עילית

מספר התוכנית: 2427-17

רמת דיוק הקו הכחול והקדסטר: 1
1 = מדידה גרפית
2 = קו כחול (בלבד) ברמה אנליטית
3 = מדידה אנליטית מלאה ברמת תציר

ו. המדידה המקורית:
הריני מצהיר בזאת כי מדידת המפה הטופוגרפית/ המצבית המהווה רקע לתוכנית זו, נערכה על ידי :

ביום: 03/04/2017

והיא הוכנה כפי הוראות נוהל מבאית ובהתאם להוראות החוק וכתקנות המודדים שבתוקף.

שם המודד: כאמל זועבי

מספר רישיון: 879

חתימה: _____ תאריך: _____

חותמת וחתימה :

תאריך גמר המדידה:
תאריך גמר התכנית:
עודכן בתאריך :
עודכן בתאריך :

כמאל זועבי
מהנדס גיאודטי ומודד מוסמך מ.ר. 879
טל : 052-2840602 , 04-6013680 .
kamsurv@zahav.net.il

קנה מידה 1 : 500

מקרא:

- חלקה
- מספר מקומות קבורה מפלס (F / 178 / ±0.00=480.50)
- סנהדרין
- מכפלה
- כביש
- מדרכה

טבלת כמות חלקות קבורה :

מצב מוצע					
חלקה	מכפלה	סנהדרין	שדה	סה"כ	
A	194*2	388	28*6	168	556
B	431*2	862	61*3	183	1045
C	368*2	736	63*3	189	925
D	234*2	468	39*2	78	546
E	78*2	156	27*6 7*3	183	339
F	121*2	242	32*2	64	306
G	97*2	194	17*2	34	228
H	187*2	374	205*3	615	989
I (כולל קיים)			70*3	210	60	260
סה"כ		3420		1724	60	5204

הערה : חלקות **F,G** מיועדות לקבורה לא יהודית,אזרחית.
בסמכות ועדה מקומית לשנות איזורים אלו בתנאי שמירה על כמות חלקות הקבורה.

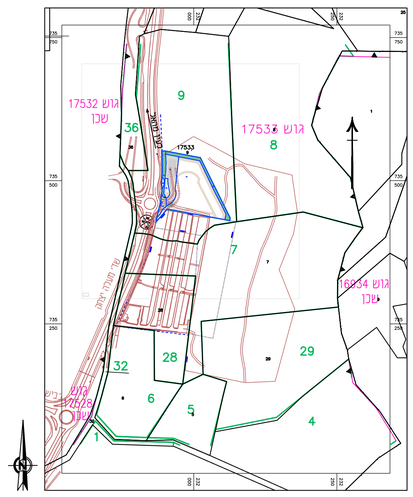

תרשים סביבה — 1:5000
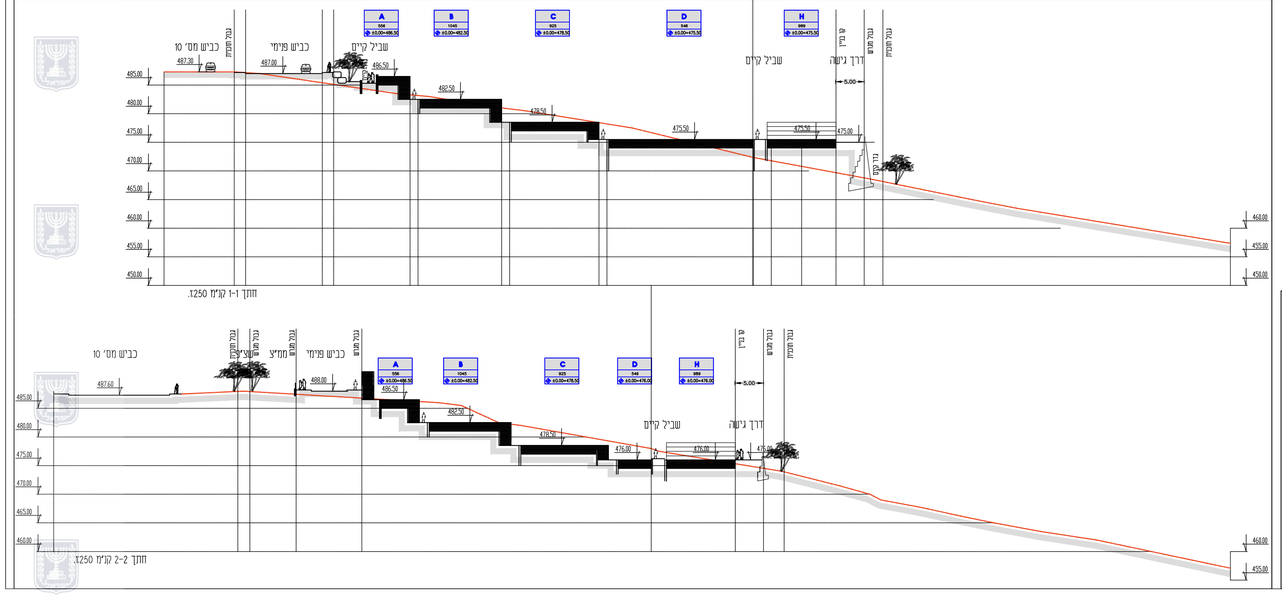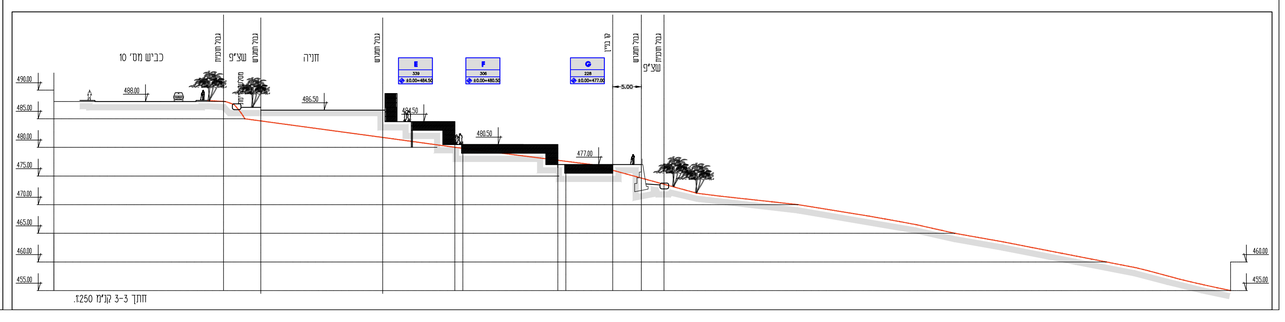
תוכנית בינוי
קנ"מ 1:500