חתכים טיפוסיים
לאורך דרך מס' 1

חתך טיפוסי-על פני הקרקע
ג'-ג'
קנ"מ 1:200



חתך טיפוסי-חפירה בינונית
ב'-ב'
קנ"מ 1:200

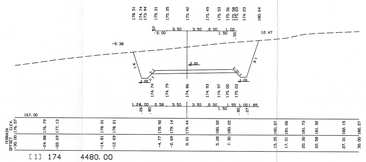

חתך טיפוסי-חפירה עמוקה
א'-א'
קנ"מ 1:200

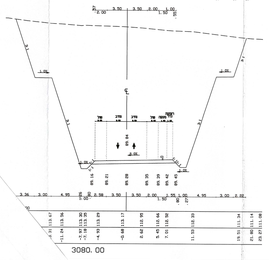

חתך לאורך דרך גישה - חיבור לכיכר נחל עמוד
דרך מס' 1
1:250\2500

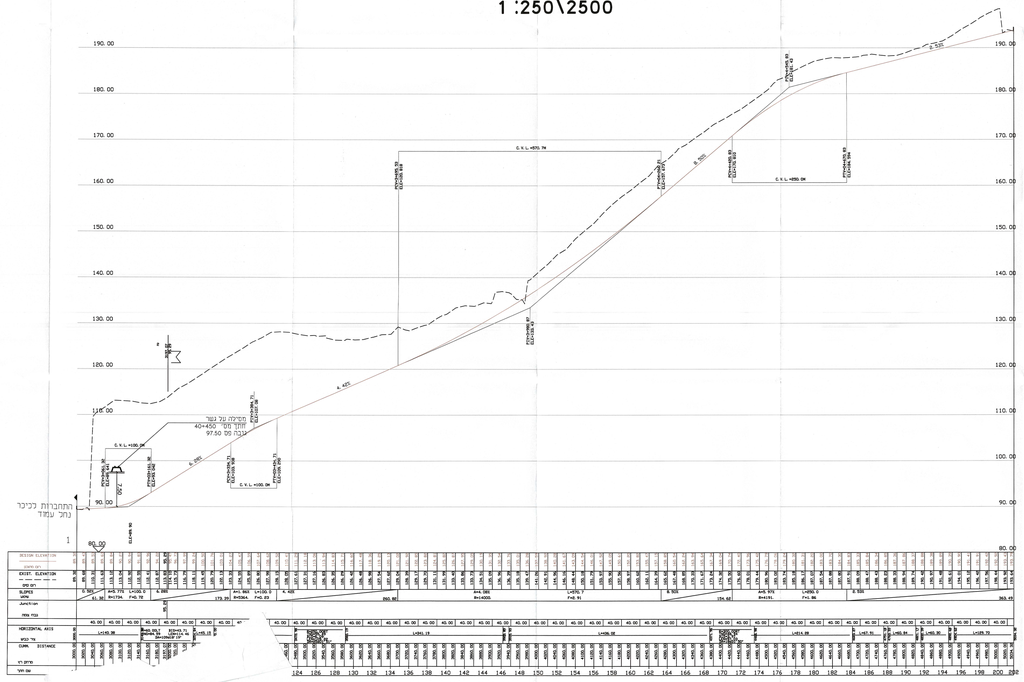

חתך לאורך דרך רק"מ
דרך מס' 2
1:250\2500



חתך לאורך כביש 85 קיים
1:250\2500

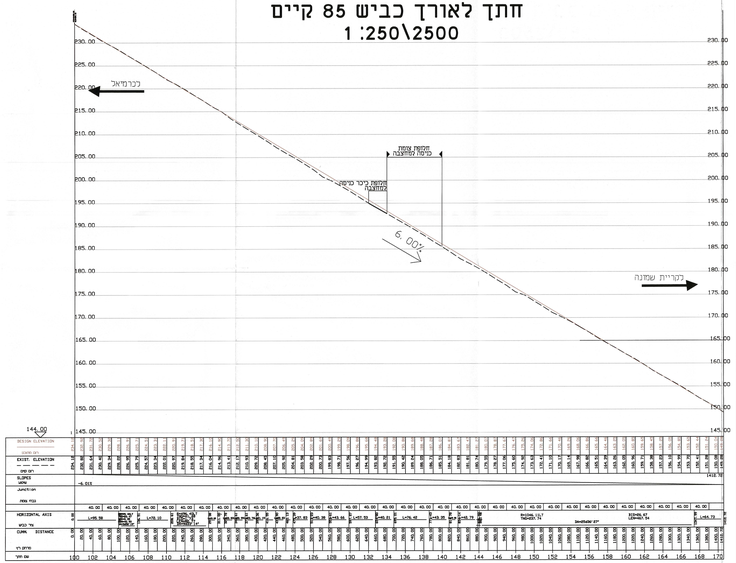

חוק תכנון והבניה התשכ"ה (1965)
חמושבה הארצית לתכנון ובניה
תמ"א 8/14
מחצבת קדרים
תכנית מתאר ארצית חזקיית ברמה מפורטת
נספח מס' 10
נספח תנועה - חתכים

מחוז: חצפון
מרחב תכנון מקומי: מרחב תגליל ועליון עליון
רשות מקומית: מ.א. מרום תגליל ומ.א. גליל עליון
קנה מידה: משתנה

מעבדת מילוי מאבן מחצבת מדרון 4 תאריך: 26/7/2016

חותמות מוסד תכנון:

מדינת ישראל
המינהל האזרחי
מינהל התכנון
הוועדה המחוזית לתכנון ובניה
מחוז הצפון
הוועדה המקומית לתכנון ובניה
מרום הגליל ועליון
אישור תכנית מפורטת
מס' 10
תאריך: 28.3.18
חתימה:

שמות והתימות:

מגיש התכנית	שם הארגון	המחמושבה הארצית	
	חתימה	שם הארגון	
בעלי עניין בקרקע	שם	מחוז ועדה	מחוז הצפון
		שם הארגון	מדינת ישראל
	חתימה	שם הארגון	
עורך התכנית	שם	מחוז ועדה	מחוז הצפון
		שם הארגון	ראשי-מדמשמם בע"מ
	שם	שם הארגון	שרון מלון
	מספר	מספר הרישיון	02067000
		מספר הרישיון	02/2003330
			26/7/2016

MINHAL\MINISTRY OF INFRASTRUCTURES\KAZAV\BRANCH-5-GETRANSPORT\RIVETRANSPORT-KAZAV\M-SEC.dwg