חוק התכנון והבניה, התשכ"ה - 1965
מחוז תל אביב
מרחב תכנון מקומי תל אביב-יפו
הוועדה המחוזית המליצה בתיק
24/07/2017
המפקיד את התכנית
23/05/2018
תאריך
יו"ר הוועדה המחוזית

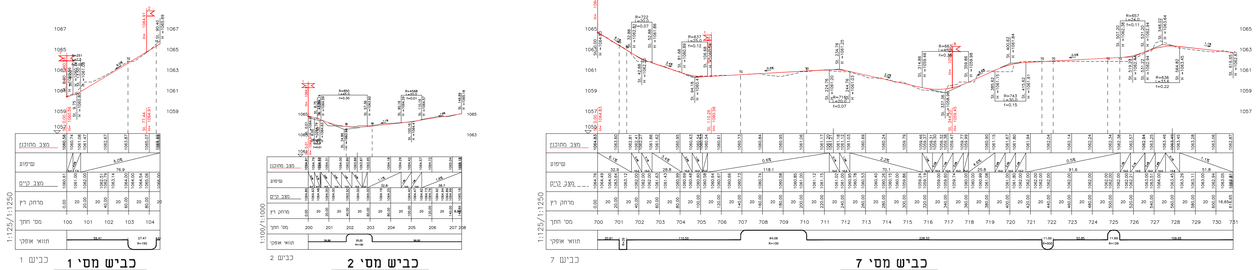

כביש מס' 1 — כביש מס' 2 — כביש מס' 7

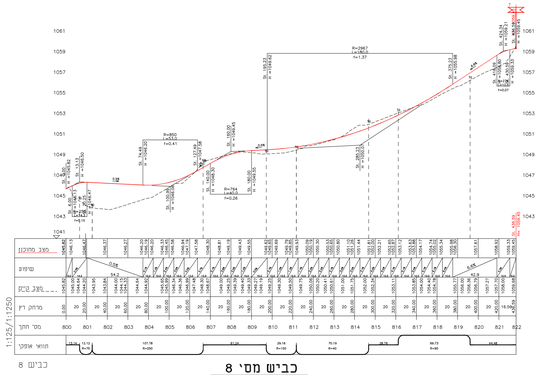

כביש מס' 8

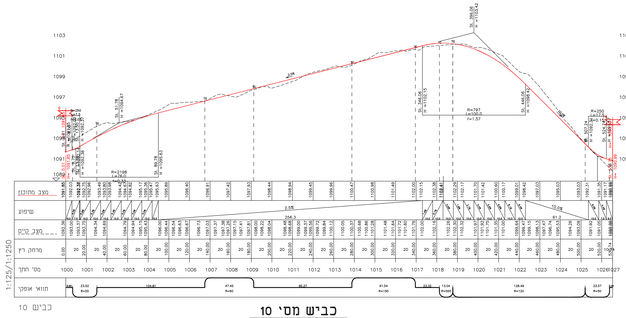

כביש מס' 10

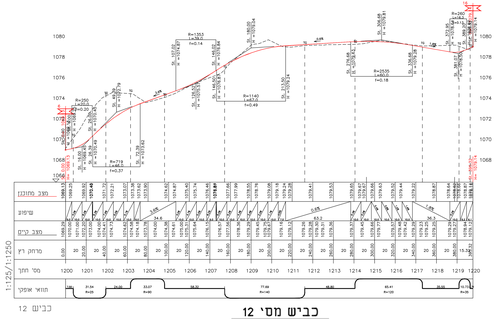

כביש מס' 12

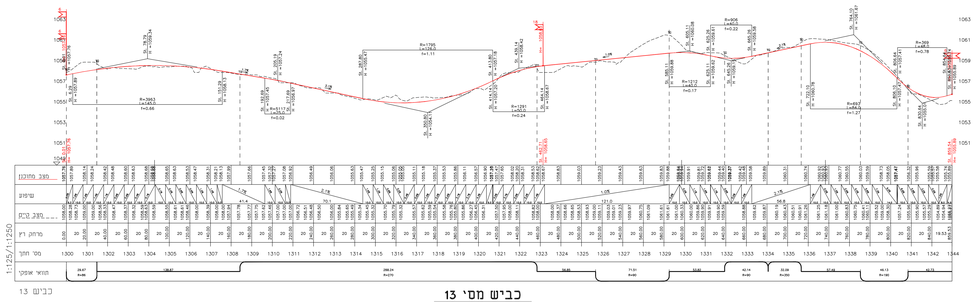

כביש מס' 13

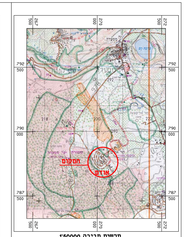

תרשים סביבה 1:50000

תכנית מתאר מקומית

תכנית מס' 219-0387928

שם התוכנית
מרשם אדם
נספח תחבורה

שם הגוף	שיר
מפיק ל מאדר ביקיים מ מחוז מ	TSDFTCCOSS
תאריך:	16-01-2017

אמות המידה

מרחב המסמך	אל רמלה, מקום בכאת המשה
	אזור: 34, 35, 36
	מערכת הקואורדינטות: ITM-מערכת רשת ישראל
	מערכת הגבהים: IH-2005(ITM)