הפבוא אחראי לבדיקת המידות והתאמתם במקום.
על המבצע לבצע את כל המידות הנל על כל קטעת אל אי
המאמה יודיע למפמה המתכנן כפני הביצוע.
אל רבצע עפי מדידה בגרפים בלבדם.

מספר	שינוי	תאריך	חתימה

מקורות	תאור	תאריך	חתימה

הערות

מקורות	תאור	תאריך	חתימה

הערות

מספר הקבוצה
העבודה: 204-0284539

הנבנ עבור: Blue Sky Energy

תכנית: 5

מספר ההנחיות: 5

מאושר For Approval	כמבוצע As Built	לאישור For Approval	לפי הערות As Noted	לביצוע For Construction	לבקרת For Check

תאריך: 15.03.18 | תכנון: | שרטט: | מ.נ.: 45/97 | בדק: | אישור:

כל הזכויות שמורות

ISO 9001 Cer.No. 9001

מאיר אדר הנדסה בע"מ
MEIR ADER - Engineers & Consultants Ltd.
מגדל אלון, רח' הרב קוק 1, פתח תקוה 4951447
Road office: 1 Tzvi st. (Alon Tower), Petah Tikva 4951447
Fax: 04-9801110 ; מרכז Tel.: 04-9801111 ; טלפון
Fax: 03-9000000 ; מרכז Tel.: 03-9000000 ; טלפון
מרחבת ת"ד 2207, רח' אלי אלון 20, אזור תעשיה ב' מודיעין מכבים רעות
Field branch: Ele Yigal Alon st., Tel Aviv 6789141
Fax: 03-6560000 ; מרכז Tel.: 03-6560000 ; טלפון
E-mail: hq-office@meir-ader.co.il

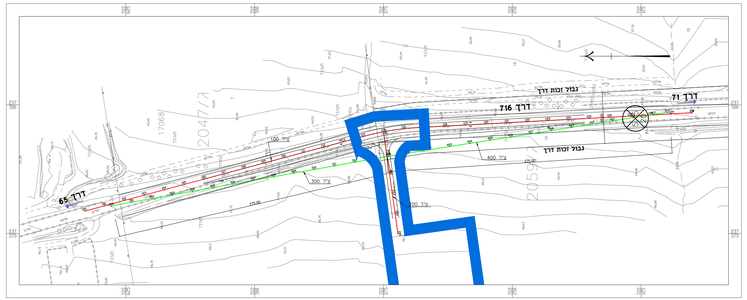

תכנית צומת חיבור וצירים
קנ"מ 1:1250

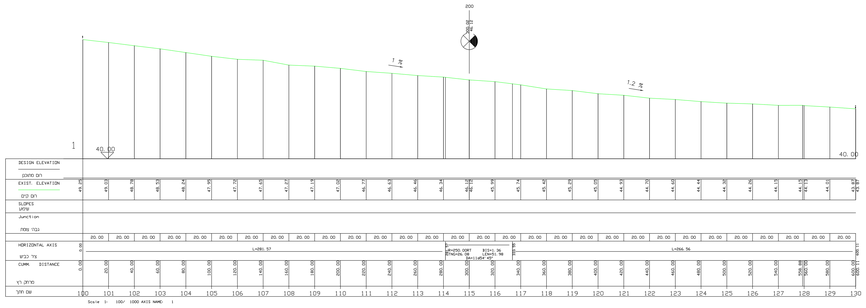

ציר 100 – חתך לאורך דרך 716
קנ"מ $\frac{100}{1000}$: 1

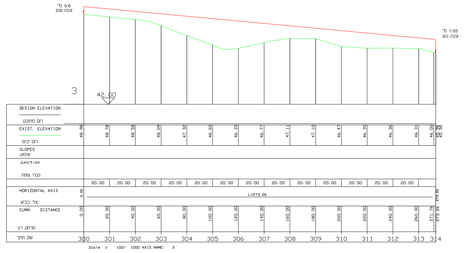

ציר 300 – מרחק ראות לכיוון צפון
קנ"מ $\frac{100}{1000}$: 1

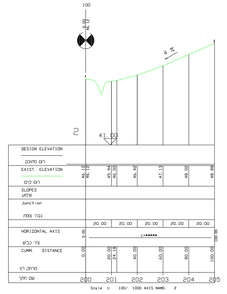

ציר 200 – דרך חקלאית
קנ"מ $\frac{100}{1000}$: 1

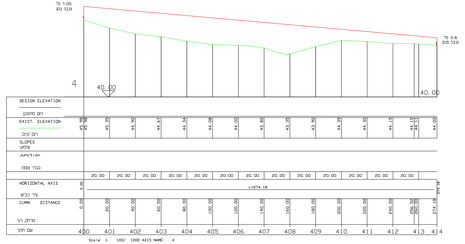

ציר 400 – מרחק ראות לכיוון דרום
קנ"מ $\frac{100}{1000}$: 1

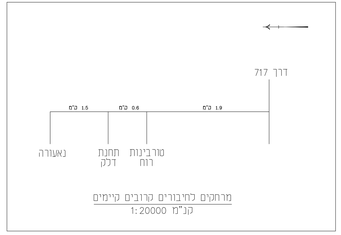

מרחקים לחיבורים קרובים קיימים
קנ"מ 1:20000

חוק התכנון והבנייה, התשכ"ה – 1965
חוק אור ומשלבי ראות

204-0284539

טורבינות רוח
עין חרוד

נספח התחברות-
חוק אור ומשלבי ראות כיוון 5 מתוך 5

מחוז	צפון
מרחב תכנון מקומי	הגלבוע
רשות מקומית	הגלבוע
יישוב	עין חרוד
תאריך	02.05.2018

שם התרשים	קנים
צומת חיבור אל דרך 716	1:500
תכנית סביבה	1:50,000

שמות וחתימות:

עורך התכנית	שם	רן בשר	חתימה
	תאריך	אדר תשע"ח	

מאיר אדר הנדסה בע"מ
MEIR ADER - Engineers & Consultants Ltd.
מגדל אלון, רח' הרב קוק 1, פתח תקוה 4951447