המבנים אותרו כבריכות המידות והתאימון במפות.
על המבנים לבנות את כל המידות עבר כל מעגות אל אי
האמה יודע המפות ומתכנן לפני הביצוע.
אין לבצע עפיי מדידה גרפית בשרטוט.

מס'	נושא ל.	תאריך	חתימה

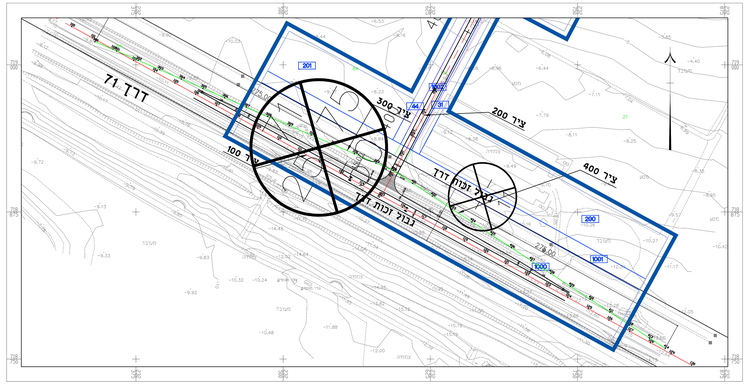

תכנית צומת חיבור וצירים
קנ"מ 1:1250

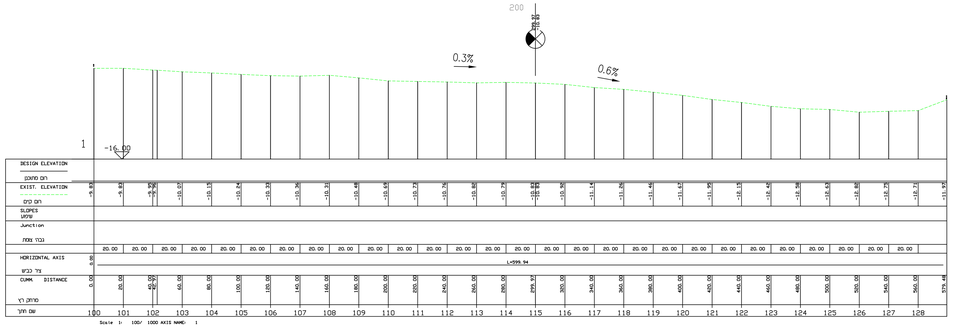

ציר 100 – חתך לאורך דרך 71
קנ"מ $\frac{100}{1000}$: 1

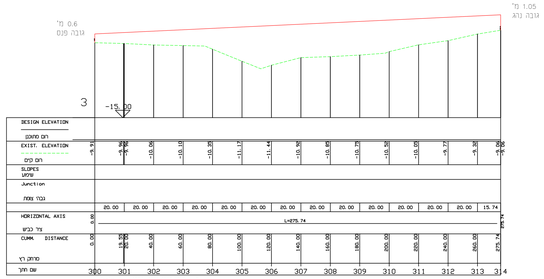

ציר 300 – מרחק ראות לכיוון מערב
קנ"מ $\frac{100}{1000}$: 1

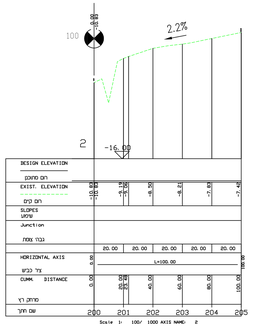

ציר 200 – דרך חקלאית
קנ"מ $\frac{100}{1000}$: 1

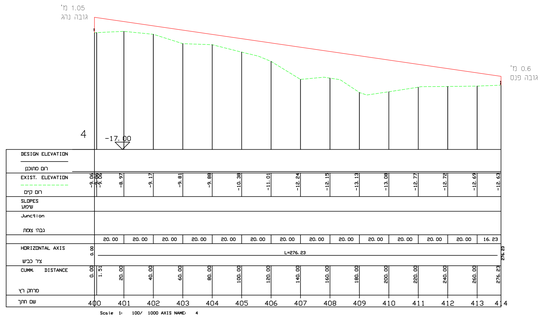

ציר 300 – מרחק ראות לכיוון מזרח
קנ"מ $\frac{100}{1000}$: 1

מרחקים לחיבורים קרובים קיימים
קנ"מ 1:20000

רשימת קבצים:

מהדורה	תאור	תאריך	אשר
Rev.			

מקום ושם
העבודה: 204-0284711

הכנו עבור: Blue Sky Energy

תכנית: קנים:

מידת הנייר: 1090x710

מספר
התכנית: 5

מהדורה	נתיים	לפיתוח	לאישור	לביצוע	לבצע
Rev.	Data	Appr.	Info.	Info.	Exec.
A-1					

תאריך: 15.03.18 תכנון: שרטט:

מס. 4947 בדק: אישור:

כל הזכויות שמורות

מהדורה עדכנית
לפי תקנון
(ISO 9001)
Certified

AMY METOM - Engineers & Consultants Ltd.
רח' הנגר 2, ת.ד. 7217, פתח תקוה 4917202
Road office: 2 Nagar St. P.O.B.7217, Petah Tikva 4917202
FAX: 04-9881112 :פקס TEL: 04-9881111 :טלפון
E.mail: Ta-office@amymetom.co.il
רח' הנרקיס 7, מגדל אמות, מרכז עזריאלי, ת"א 6701101
Central branch: 7Ha Nrgal Alley St., Tel Aviv 6701101
FAX: 03-6263001 :פקס TEL: 03-6263000 :טלפון
E.mail: Ta-office@amymetom.co.il

חוק התכנון והבנייה, התשכ"ה – 1965
נספח החברות–חלב אור ומשולש ראות

204-0284711

סורבינות רוח בגבע

מס' הקובץ הנוכחי	
מס' הקובץ הקודם	אין 6 מתוך 6
מחוז	**צפון**
מרחב תכנון מקומי	**חבלבע**
רשות מקומית	**חבלבע**
יישוב	
תאריך	02.05.2018
שם התרשים	**קנ"מ**
תרשים המגרש	1:50,000
תוכנית	1:5,000

שמות וחתימות

עורך התכנית	שם: דב נבוא	חתימה:	AMY METOM LTD. אמי מיתום בע"מ
	תאגיד: אמי מיתום		