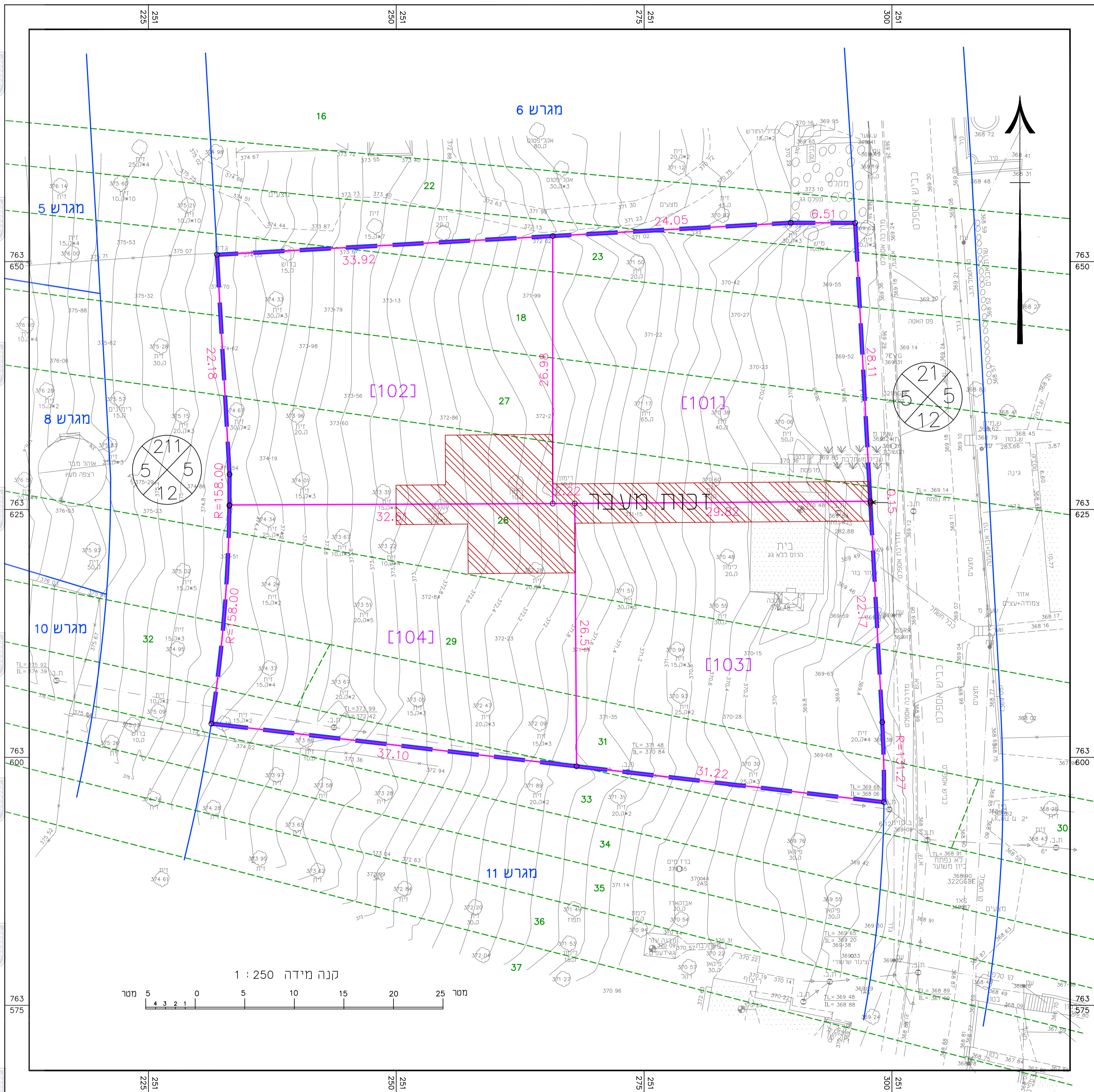
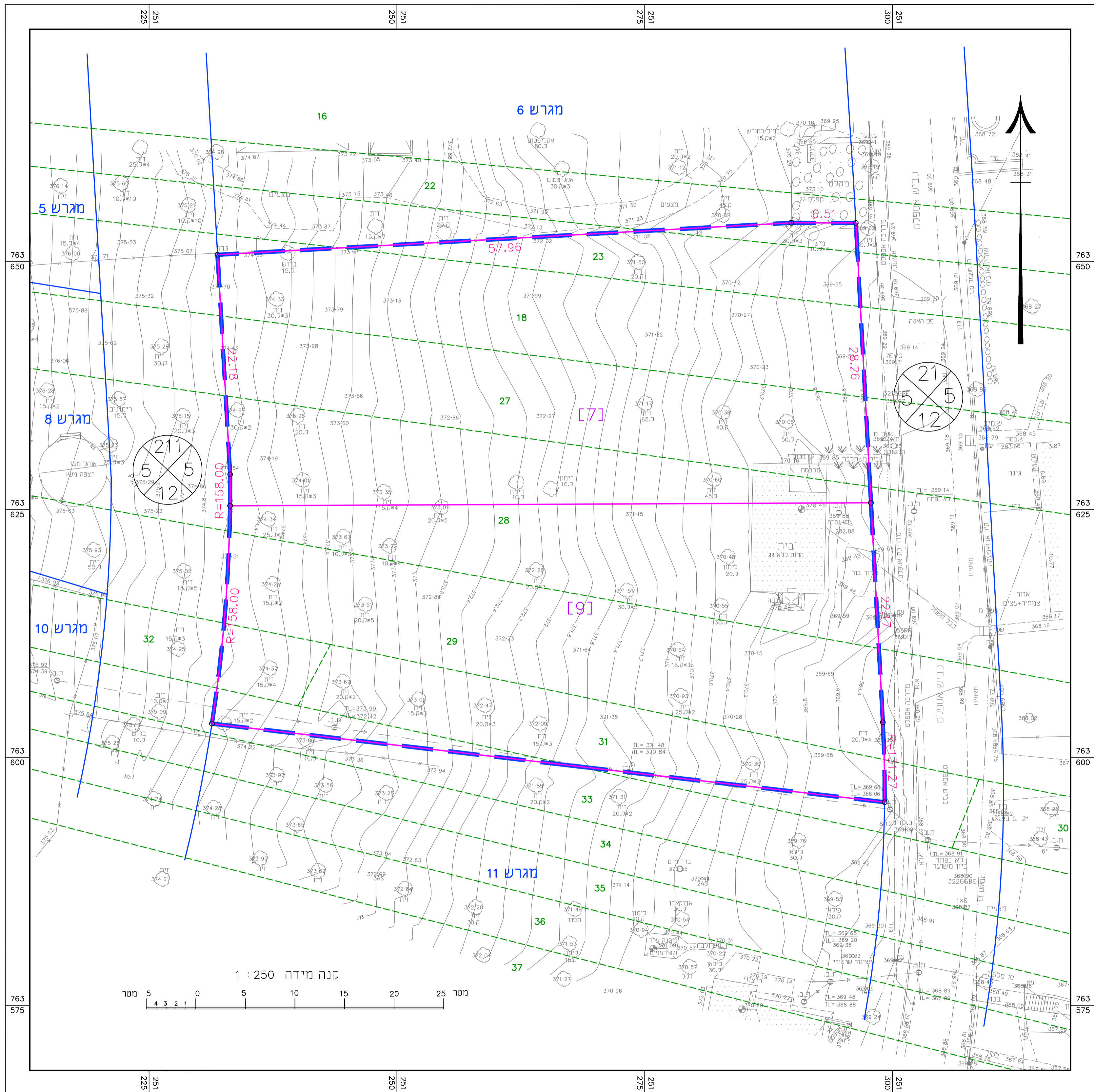


מצב מוצע



מצב קיים



תשריט חלוקה : נספח לתוכנית 259-0378117

מחוז	הצפון	נפה	רשות פרייא
ירושלים	ירושלים	ירושלים	ירושלים
שטח	רשות פרייא	כחונת	ראש כנור
10136PR/17	מס' סדרתי	מס' חלקה	מס' חלקה
1738	7	10690/ג	4503
1726	9	10690/ג	1654
			1631
			4042
			7223
			4427
			476
			722
			2295

הערות

- המפה הוכנה לשם תשריט חלוקה.
- נתונים רשת וגבולות
- המדידה בוצעה ברשת 2005/2.
- גבולות הבנייה שגויים בנספח המדידה ה-17 ו-18.
- גבולות החלקות חשבו מ' מפת גוש 13944.

1. איחוד

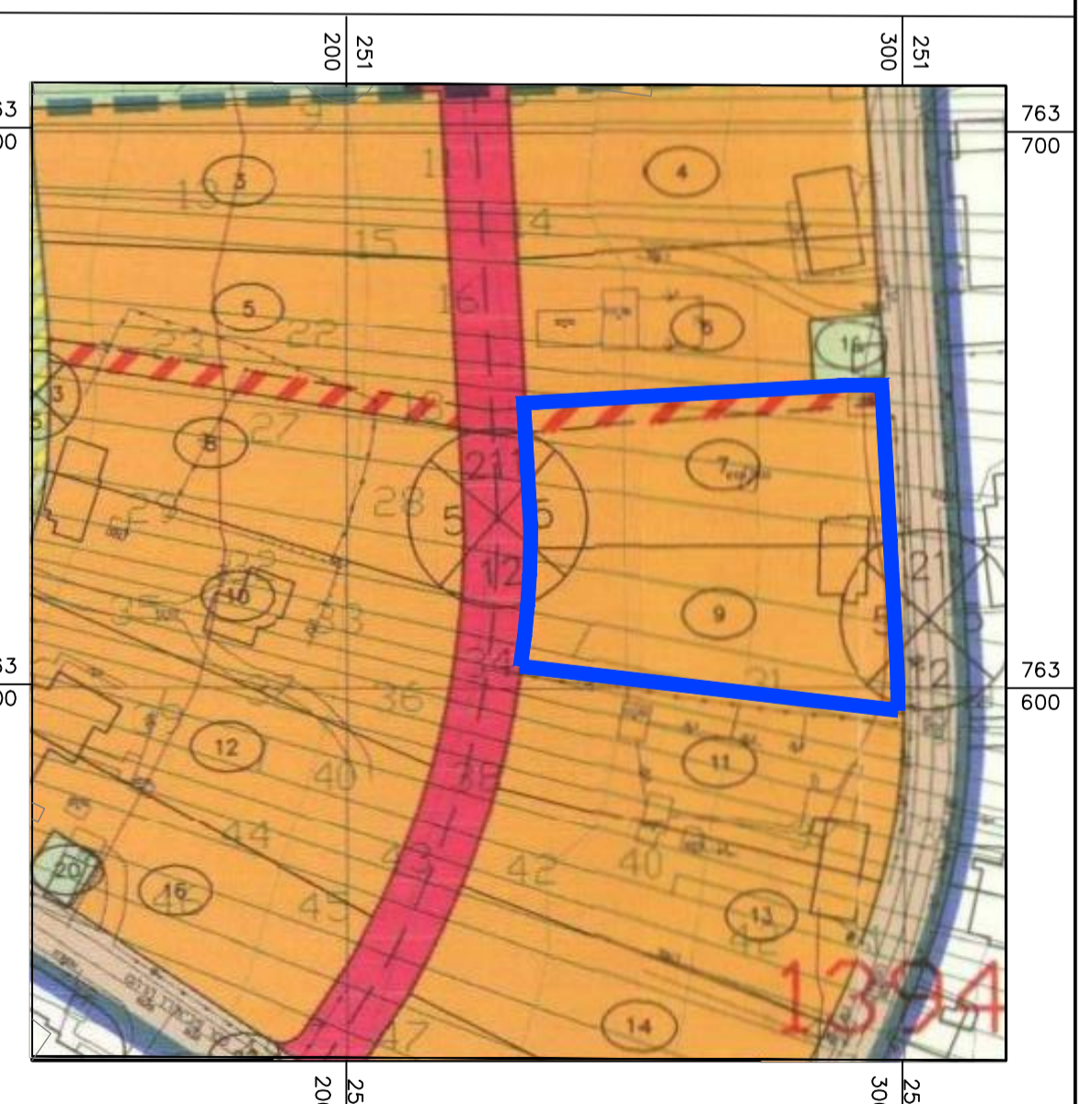
מספרי החלקות	מס' חלקה	מס' חלקה
1, 7, 9	7	9
3, 4, 6	1000	

2. חלוקה

מספרי החלקות	מס' חלקה	מס' חלקה
0, 8, 8, 8	101	102
0, 8, 8	103	104
3, 4, 6	(1000)	

זכות מעבר

תרישים סביבה נתיים 1:1250
לפי תכנית ג/10690



הצהרת המודד

אני מאשר כי מפה זו הוכנה וערכה במקנה מידה 1:250... והיא התקנה נכון של המפה הטופוגרפית...
 על סמך מדידה שהתבצעה ביום...
 בהתאם לכל בקורת איכות שהוצגה בפניו...
 במספר מודיעין לפי המסמך: דרגת דיוק אספקי היא: 3...
 המפה הוכנה לפי חוקת המדידות ומדידת ומיפוי...
 תאריך: 16/08/2017
 סגן ראש: 772
 מספר רישוי: מספר רישוי

סבאג מהנדסים וגי
 מדידות, הנדסה אזרחית, תחבורה ואדריכלות
 א.ת.צפוני תר"ת שמונה ת.ד. 255
 טל': 04-6959844 :פקס: 04-6902818
 Email: sabag@sabageng.co.il