נספח בינוי

214-0533737

שינוי קווי בנין,הגדלת התכסית,הגדלת אחוזי בניה למגרש 701,מושבה כנרת

נספח לתכנית	גליון 1 מתוך 1
תחולה	מנחה
תיאור	
תאריך עריכת הנספח	27/01/2019
רשימת התרשימים	קנ"מ
תכנית העמדה	1:100
חישובי שטחים	1:100

שמות וחתימות:

עורך הנספח	שם:	זאב פינקלשטיין	חתימה
	תאגיד:	שירה הנדסה	

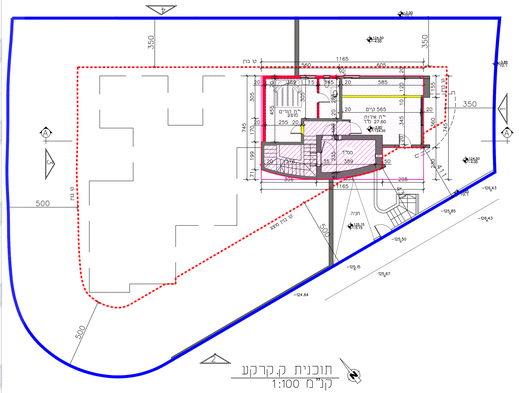

תוכנית ק.קרקע
קנ"מ 1:100

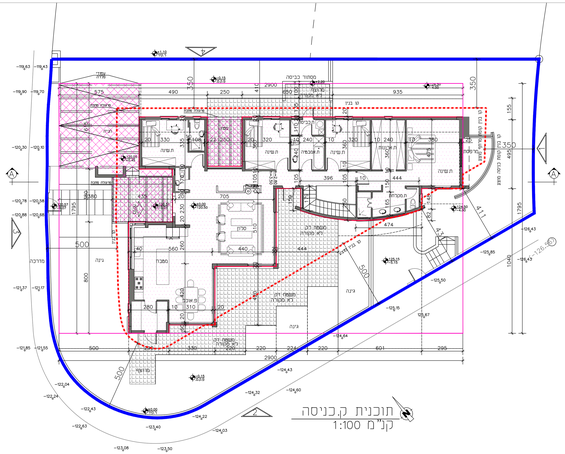

תוכנית ק.כניסה
קנ"מ 1:100

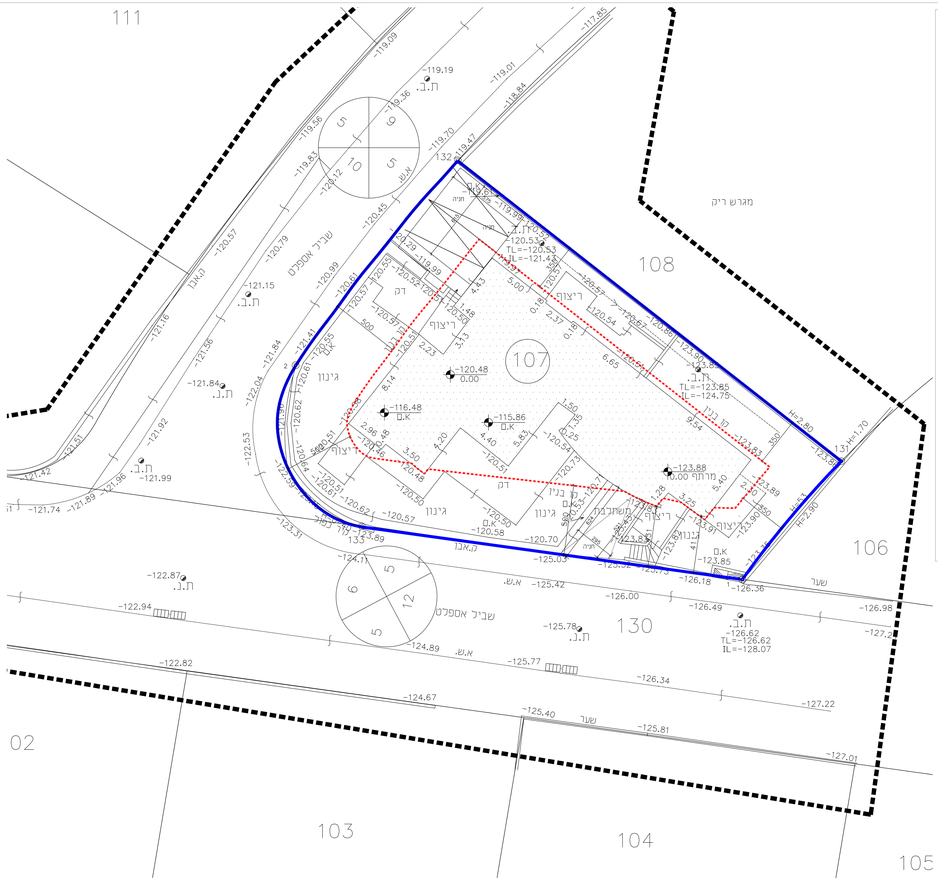
111
108
107
106
130
103
104
105
02
מגרש ריק
שביל אספלט
דק
ריצוף
גינון
מרתף
מרתף 0.00
TL=-123.85
TL=-124.75
TL=-126.62
TL=-128.07
TL=-120.53
TL=-121.43
-120.48
0.00
-116.48
-115.86
-123.88
-123.89
-126.62
-126.36
-126.49
-126.98
-127.22
-127.01
-125.81
-125.40
-125.77
-125.78
-125.42
-125.03
-124.89
-124.67
-122.82
-122.94
-122.87
-121.74
-121.42
-121.99
-121.84
-121.15
-119.19
-119.01
-119.36
-119.70
-119.47
-119.84
-119.56
-119.83
-120.12
-120.45
-120.79
-120.99
-120.57
-120.58
-120.70
-120.51
-120.50
-120.54
-120.62
-120.61
-120.84
-121.41
-121.61
-121.92
-121.36
-121.89
-123.31
-123.41
-123.83
-123.89
-123.50
-123.54
-123.58
-123.62
-123.66
-123.70
-123.74
-124.71
-124.89
-125.42
-125.77
-126.00
-126.34