

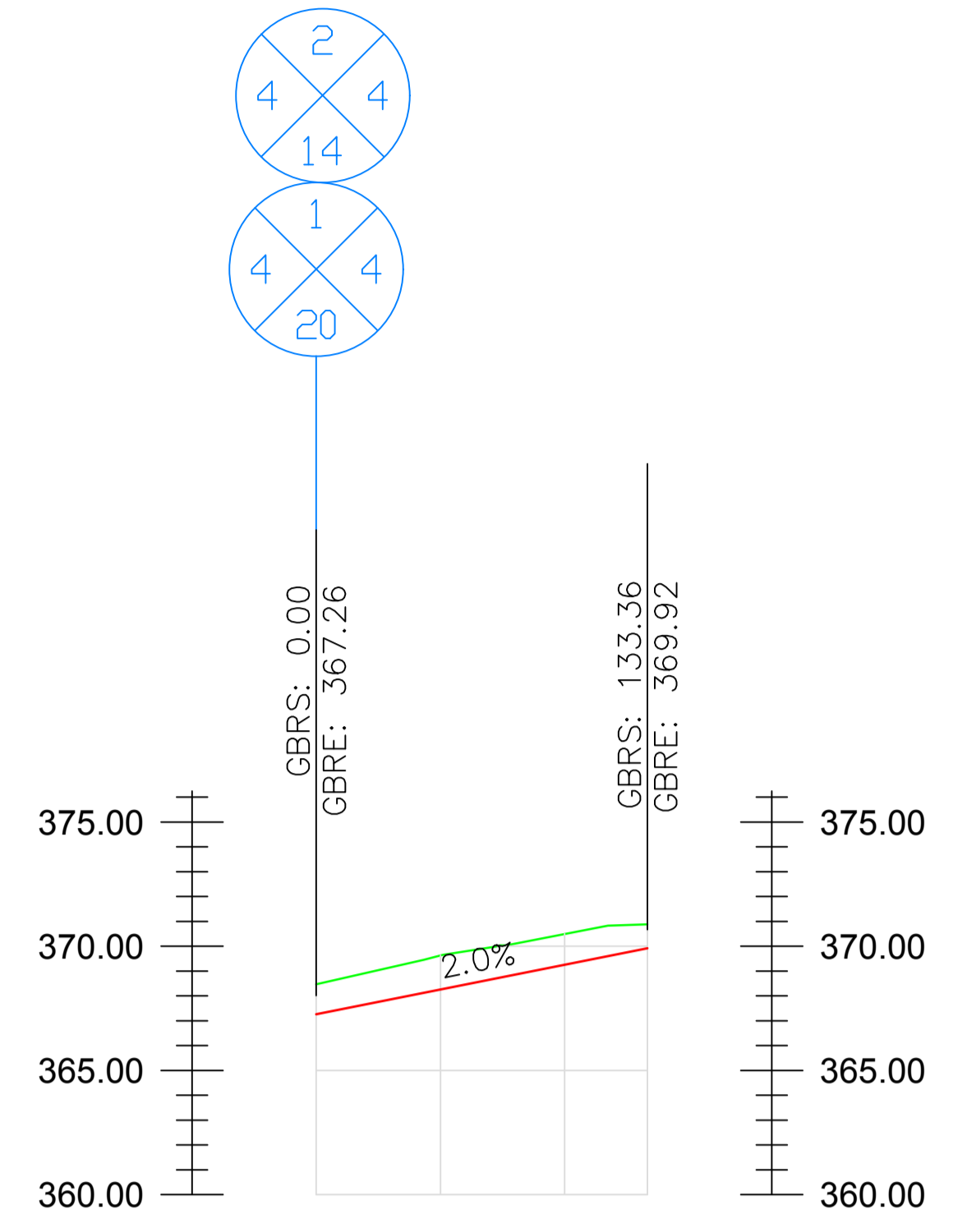
נספח תנועה, חזיה ובינוי עירוני

מס' 219-0250951	
22735/ג	
מיצור-מקיבוץ למושב עובדיים	
נספח לתכנית	גליון 7 מתוך 8
תחילה	תאריך
תאריך	26.12.2017
תוספת	תאריך
תוספת	26.12.2017
רשימת התרשימים	קני"ט
חזית לאורך	1 - 2500
שמות והתיבות:	
נו"ד	שם
הנספח	התאריך
המנוע	המנוע

Crossing Roads
דרכים חוצות

PV - 14
ציר: 14
קנה מידה: 1:2500
הגדלה: 1:10

Designed Elevation	רום מתוכנן
Existing Elevation	רום קיים
Designed Grade	שיפוע מתוכנן
Horizontal Alignment	תוואי אופקי
Special Points	נקודות מיוחדות
Cummulative Distance	מרחק רץ
Station No.	מספר חתך

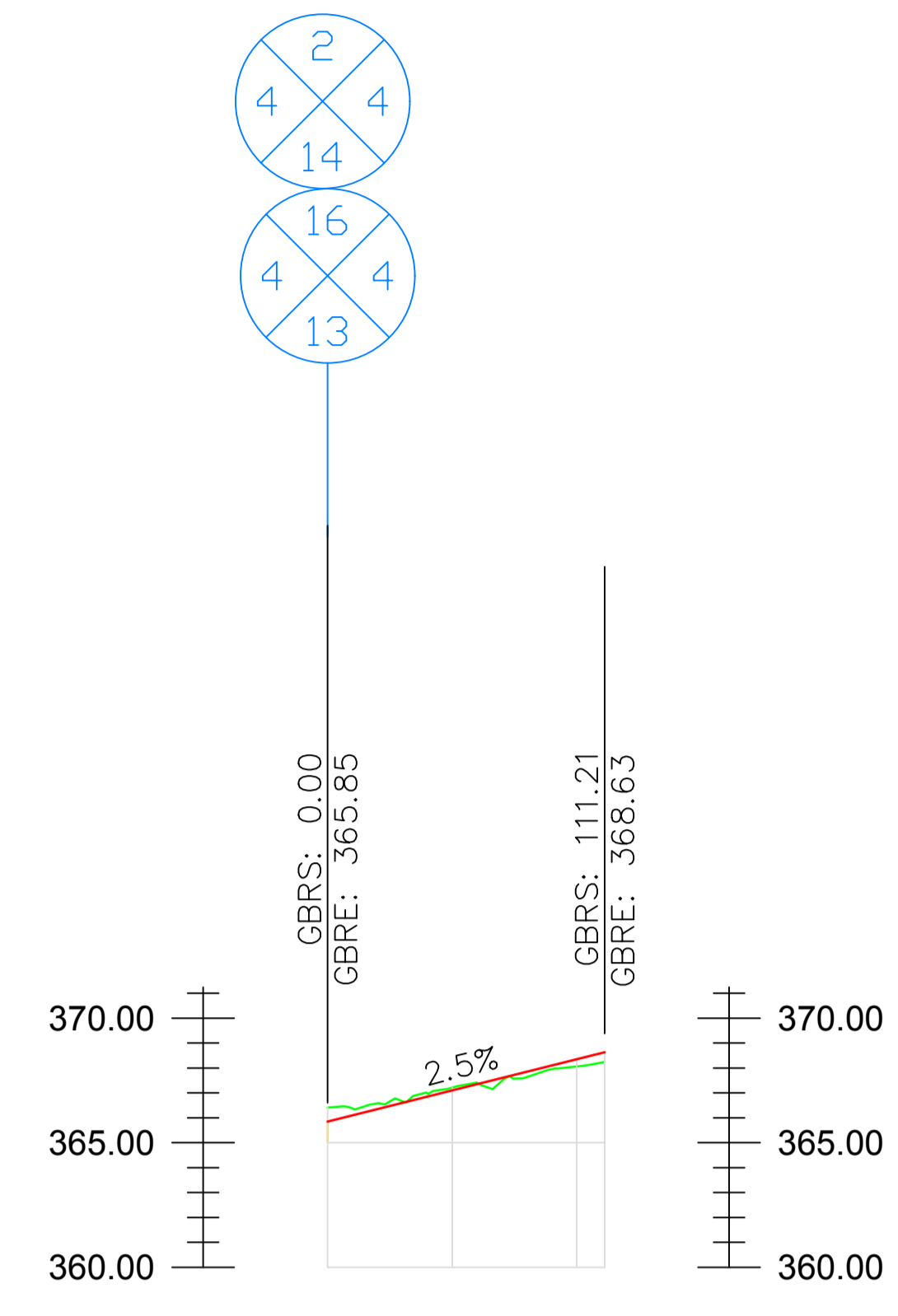


0.00	50.00	100.00	133.96
368.47	367.26	369.63	368.26
370.50	369.26	370.88	369.92

Crossing Roads
דרכים חוצות

PV - 15
ציר: 15
קנה מידה: 1:2500
הגדלה: 1:10

Designed Elevation	רום מתוכנן
Existing Elevation	רום קיים
Designed Grade	שיפוע מתוכנן
Horizontal Alignment	תוואי אופקי
Special Points	נקודות מיוחדות
Cummulative Distance	מרחק רץ
Station No.	מספר חתך

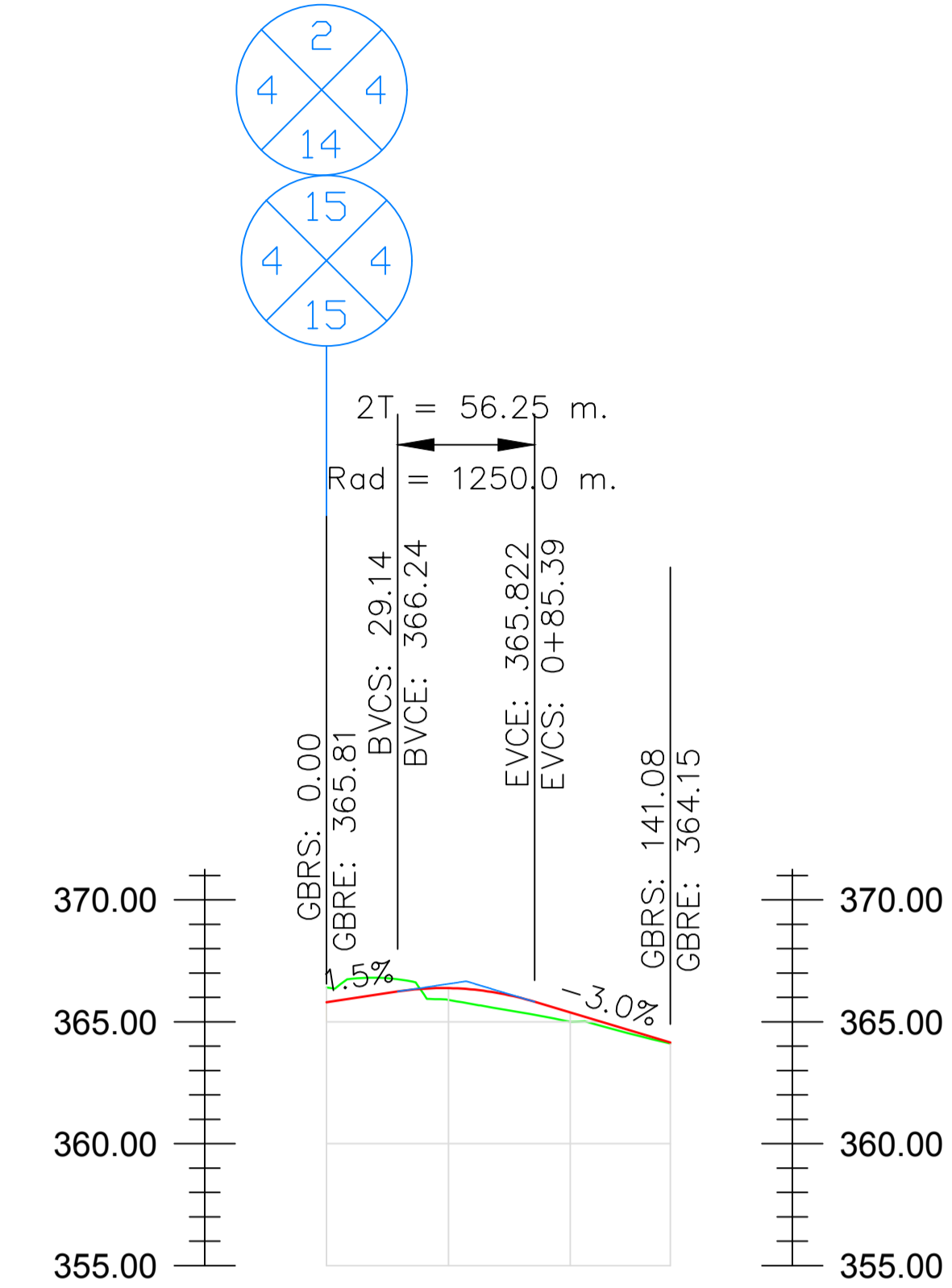


0.00	50.00	100.00	111.21
366.41	365.85	367.21	367.10
368.06	368.35	368.24	368.63

Crossing Roads
דרכים חוצות

PV - 16
ציר: 16
קנה מידה: 1:2500
הגדלה: 1:10

Designed Elevation	רום מתוכנן
Existing Elevation	רום קיים
Designed Grade	שיפוע מתוכנן
Horizontal Alignment	תוואי אופקי
Special Points	נקודות מיוחדות
Cummulative Distance	מרחק רץ
Station No.	מספר חתך

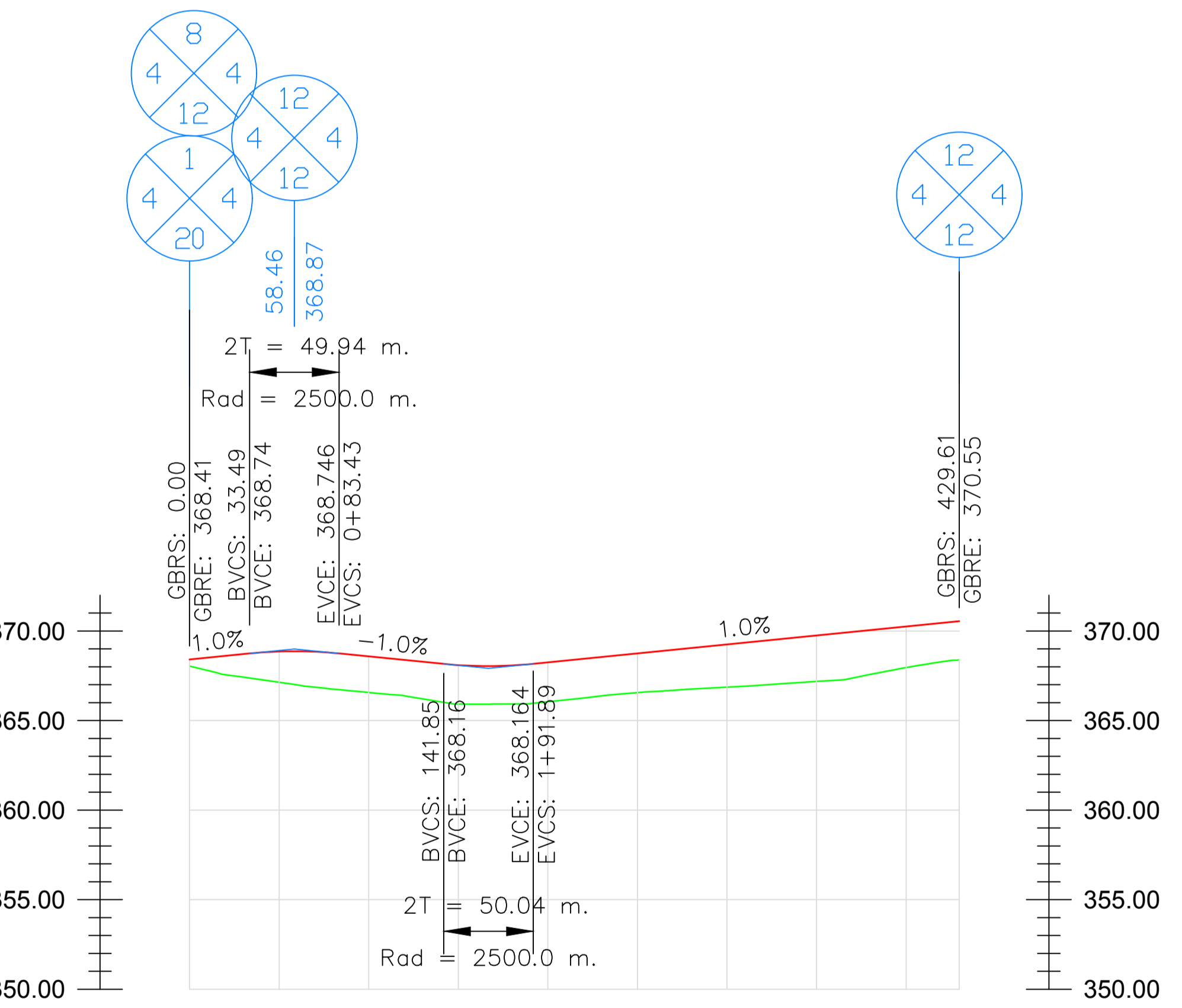


0.00	50.00	100.00	141.08
366.41	365.81	365.90	366.38
365.00	365.38	364.11	364.15

Crossing Roads
דרכים חוצות

PV-11
ציר: 11
קנה מידה: 1:2500
הגדלה: 1:10

Designed Elevation	רום מתוכנן
Existing Elevation	רום קיים
Designed Grade	שיפוע מתוכנן
Horizontal Alignment	תוואי אופקי
Special Points	נקודות מיוחדות
Cummulative Distance	מרחק רץ
Station No.	מספר חתך

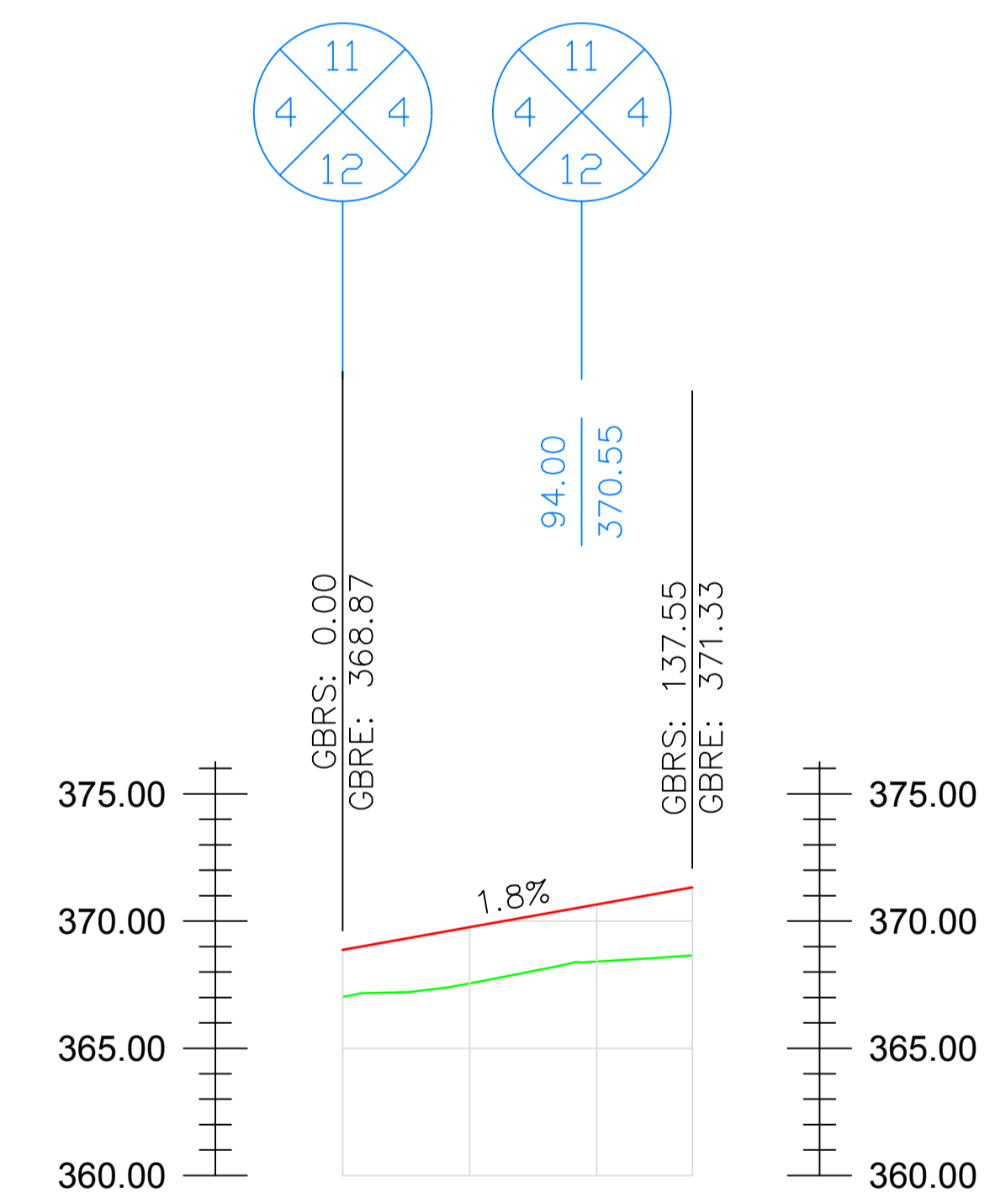


0.00	50.00	100.00	150.00	200.00	250.00	300.00	350.00	400.00	429.66
368.04	368.41	367.14	368.86	366.57	368.58	365.92	368.09	366.05	368.25
367.19	369.75	367.06	370.25	366.56	368.75	366.86	369.25	367.19	369.75

Crossing Roads
דרכים חוצות

PV - 12
ציר: 12
קנה מידה: 1:2500
הגדלה: 1:10

Designed Elevation	רום מתוכנן
Existing Elevation	רום קיים
Designed Grade	שיפוע מתוכנן
Horizontal Alignment	תוואי אופקי
Special Points	נקודות מיוחדות
Cummulative Distance	מרחק רץ
Station No.	מספר חתך

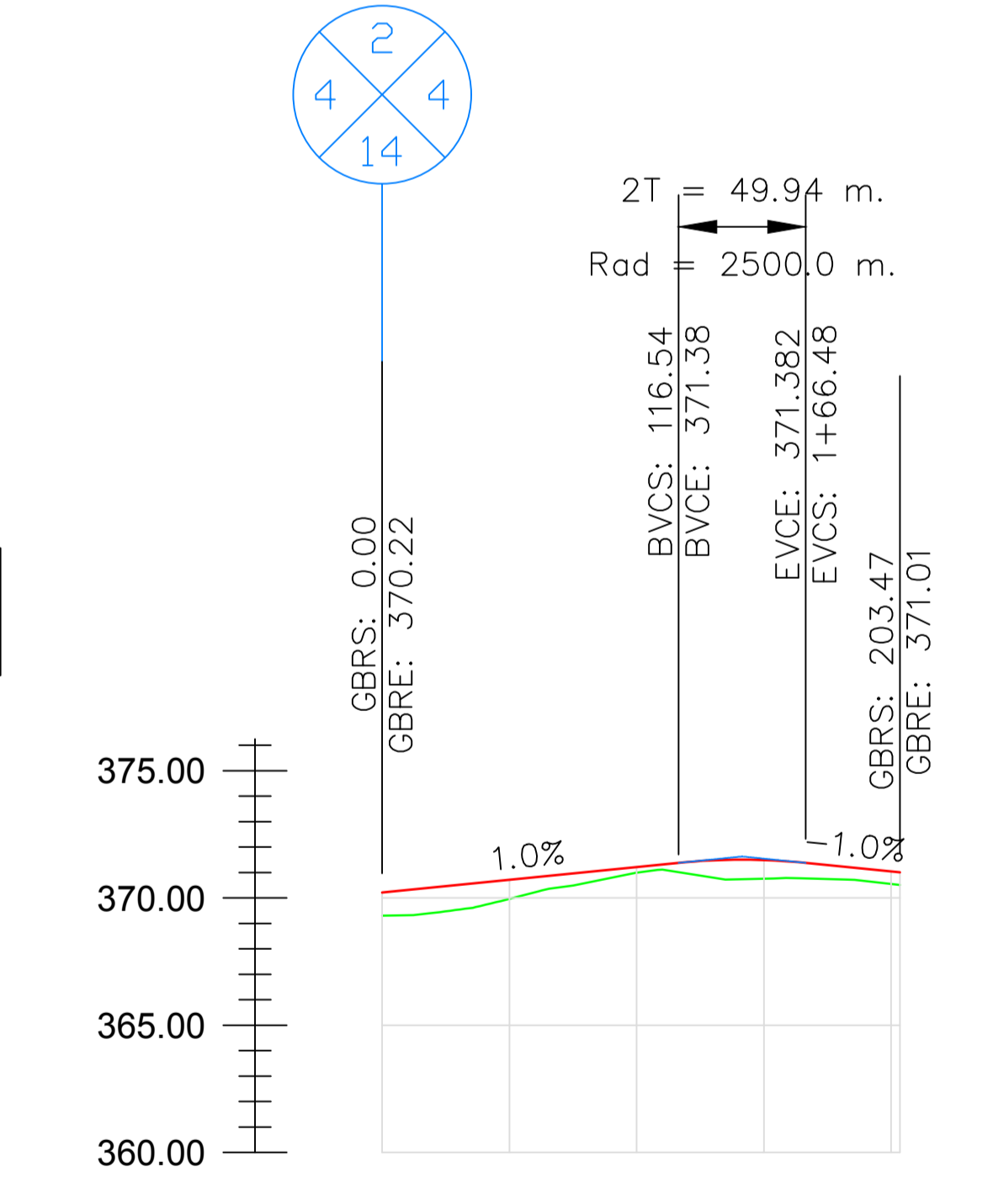


0.00	50.00	100.00	137.55
367.02	368.87	367.55	369.76
368.41	370.66	368.65	371.33

Crossing Roads
דרכים חוצות

PV - 13
ציר: 13
קנה מידה: 1:2500
הגדלה: 1:10

Designed Elevation	רום מתוכנן
Existing Elevation	רום קיים
Designed Grade	שיפוע מתוכנן
Horizontal Alignment	תוואי אופקי
Special Points	נקודות מיוחדות
Cummulative Distance	מרחק רץ
Station No.	מספר חתך



0.00	50.00	100.00	150.00	200.00	203.47
369.30	370.22	369.97	370.72	370.99	371.22
370.76	371.49	370.55	371.05	370.48	371.36