

נספח תנועה, חזיה ובינוי עקרוני

מס' 219-0250951

22735/ג

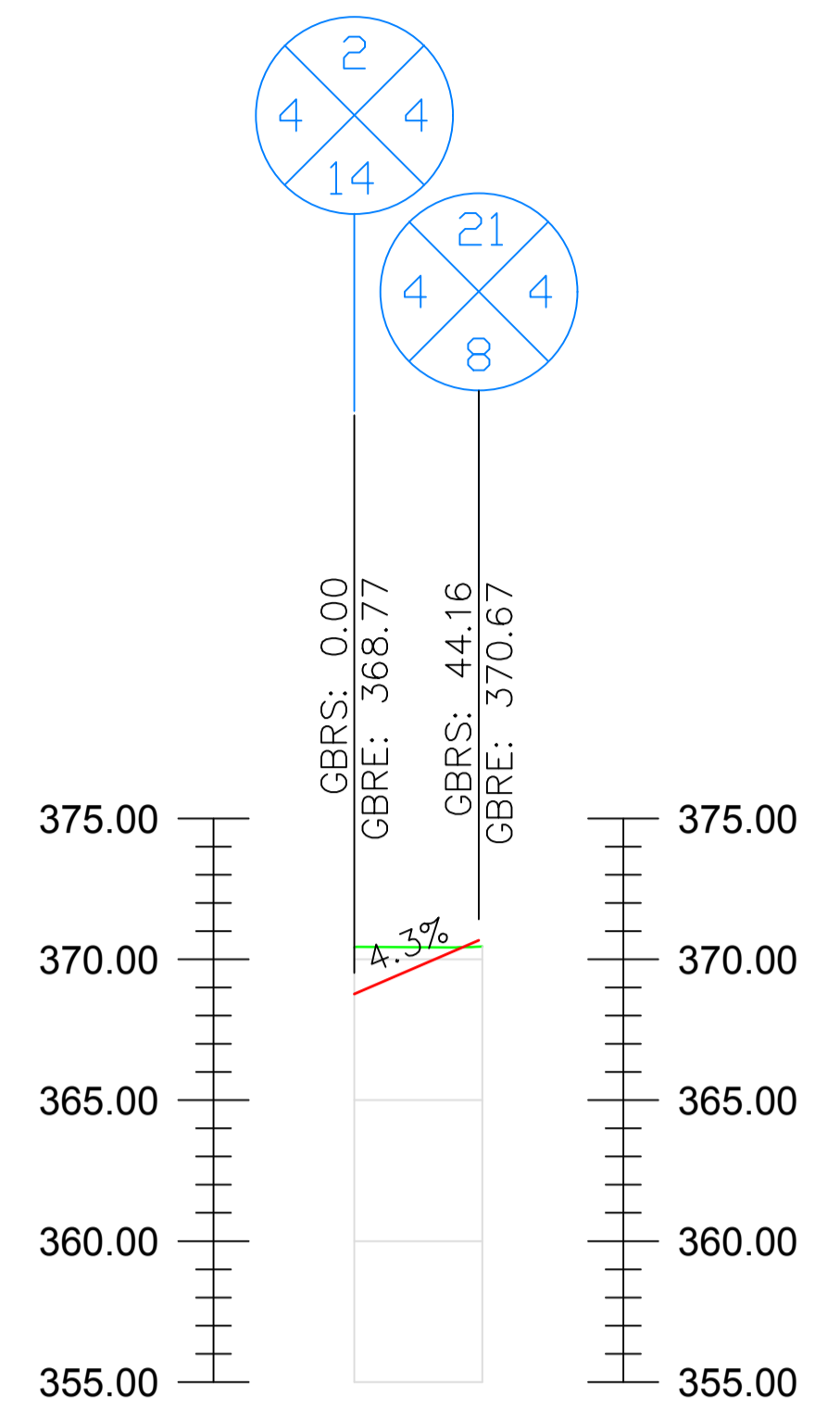
מיצר-מקיבוץ למושב עובדים

נספח לתכנית נליון 8 חוץ 8

תחילה	מחוז
תאריך עריכת הנספח	26.12.2017
רשימת החישובים	קני"מ
חזכים לאורך	1 - 2500

שמות נודות: **ענבר** (מנהל), **אריאל רשמי** (מנהל), **חיים פתוחים** (מנהל)

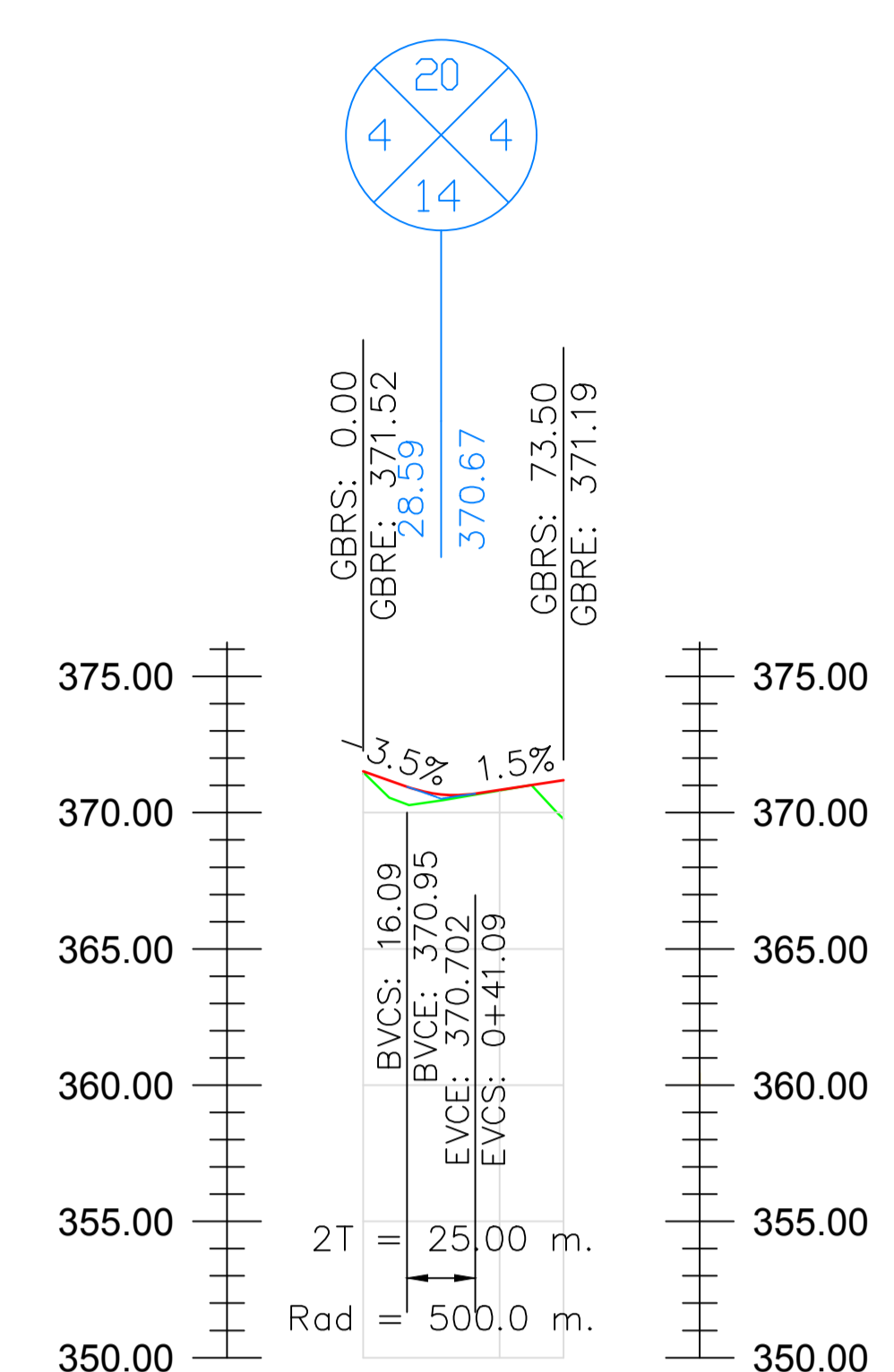
Crossing Roads
דרכים חוצות



PV - 20
ציר: 20
קנה מידה: 1:2500
הגדלה: 1:10

Designed Elevation	רום מתוכנן
370.42	368.77
370.42	370.45
370.42	370.45
Existing Elevation	רום קיים
370.42	370.45
370.42	370.45
370.42	370.45
Designed Grade	שיפוע מתוכנן
4.3%	
Horizontal Alignment	תואי אופקי
L = 9.54 m R = 30.0 m $\Delta A = 18^\circ 12' 59''$	
Special Points	נקודות מיוחדות
33.34	2.57
Cummulative Distance	מרחק רץ
0.00	48.45
Station No.	מספר חתך
20-0	20-45

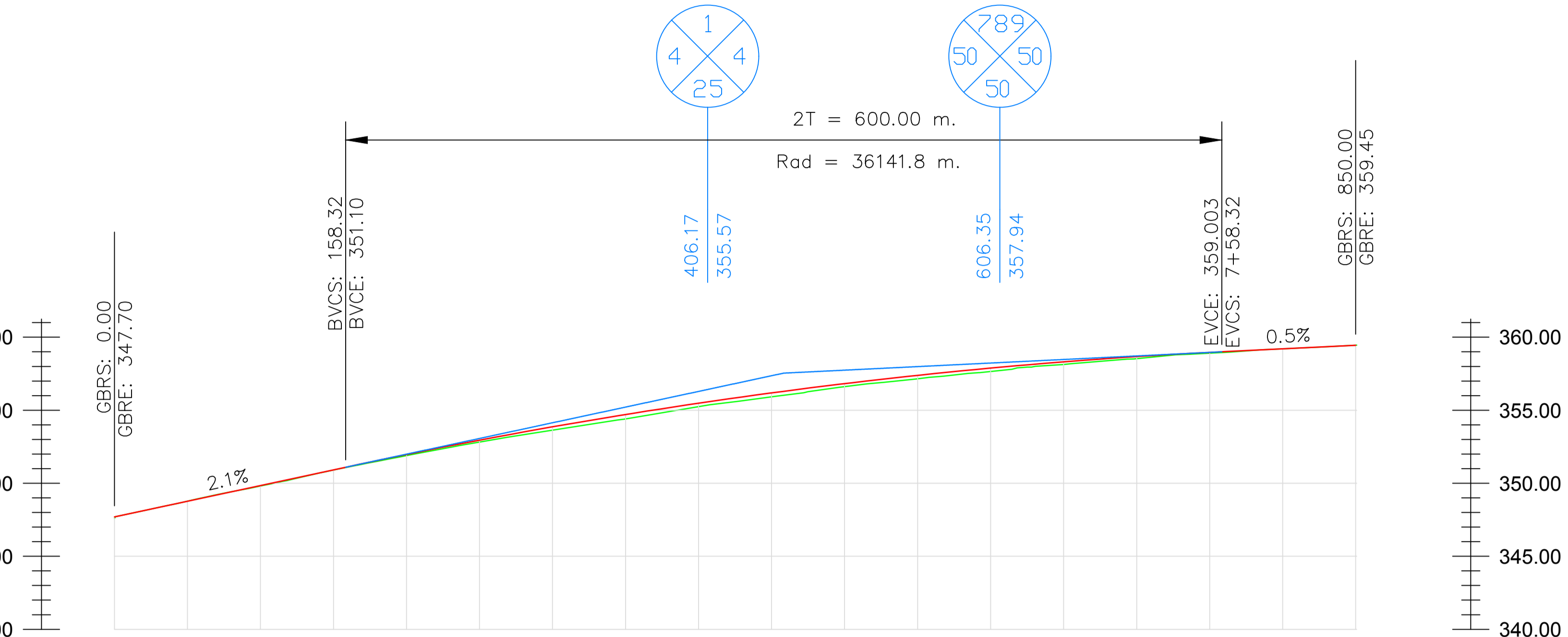
Crossing Roads
דרכים חוצות



PV - 21
ציר: 21
קנה מידה: 1:2500
הגדלה: 1:10

Designed Elevation	רום מתוכנן
371.43	371.52
370.81	370.84
370.81	370.84
Existing Elevation	רום קיים
370.81	370.84
370.81	370.84
370.81	370.84
Designed Grade	שיפוע מתוכנן
1.5%	
Horizontal Alignment	תואי אופקי
L = 25.0 m R = 700.0 m $\Delta A = 5.0^\circ$	
Special Points	נקודות מיוחדות
16.09 370.98 370.98 41.09 370.70	
Cummulative Distance	מרחק רץ
0.00	73.50
Station No.	מספר חתך
21-0	21-74

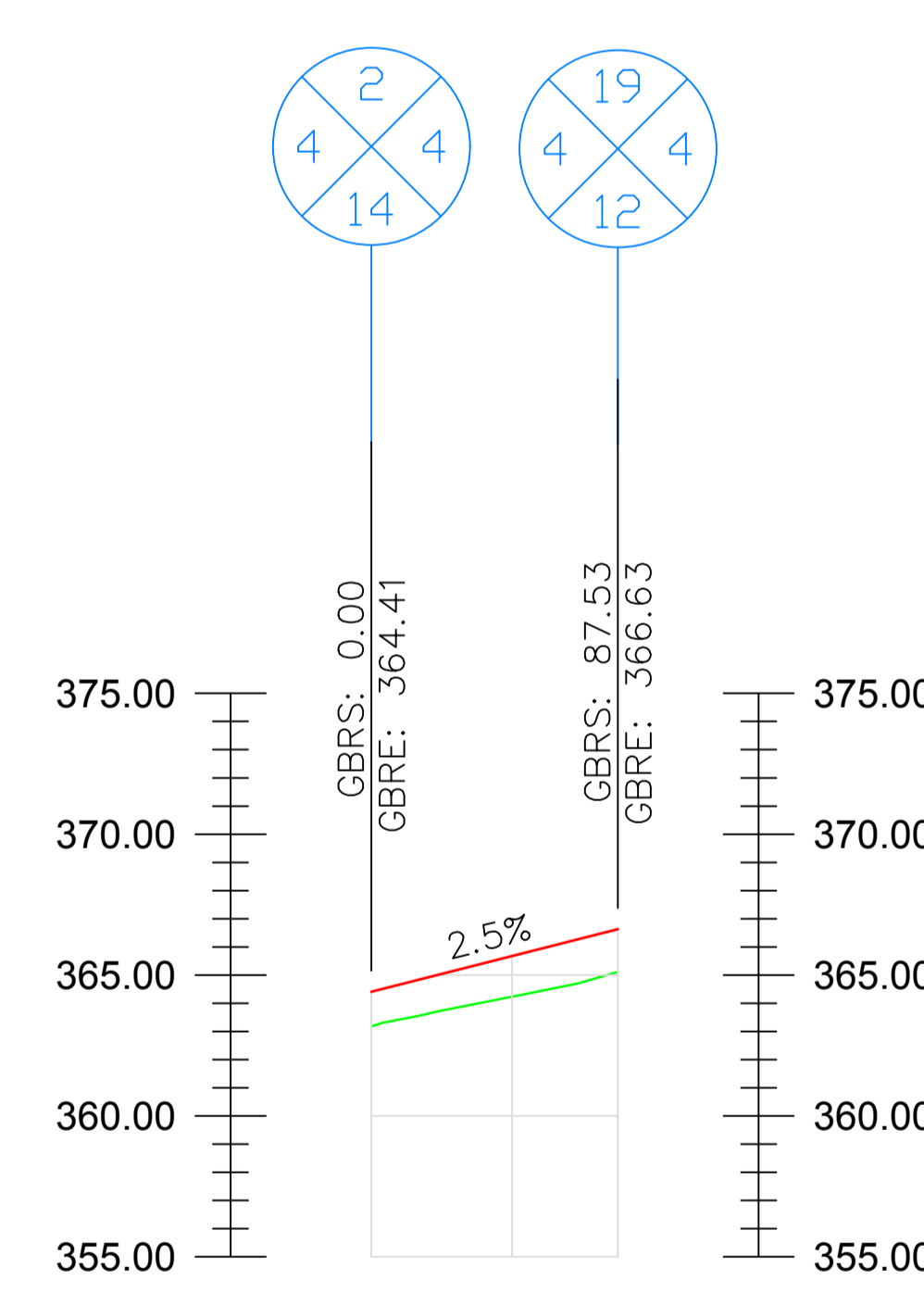
Crossing Roads
דרכים חוצות



PV - 98
ציר: 98
קנה מידה: 1:2500
הגדלה: 1:10

Designed Elevation	רום מתוכנן
347.59	347.70
348.77	348.77
349.85	349.85
350.92	350.92
351.97	351.97
352.95	352.95
353.86	353.86
354.71	354.71
355.48	355.48
356.19	356.19
356.82	356.82
357.39	357.39
357.88	357.88
358.31	358.31
358.67	358.67
359.06	359.06
359.21	359.21
359.45	359.45
Existing Elevation	רום קיים
347.59	347.70
348.77	348.77
349.85	349.85
350.92	350.92
351.97	351.97
352.95	352.95
353.86	353.86
354.71	354.71
355.48	355.48
356.19	356.19
356.82	356.82
357.39	357.39
357.88	357.88
358.31	358.31
358.67	358.67
359.06	359.06
359.21	359.21
359.45	359.45
359.45	359.45
878.82	878.82
Designed Grade	שיפוע מתוכנן
2.1%	
0.5%	
Horizontal Alignment	תואי אופקי
L = 600.0 m R = 36142 m $\Delta A = -1.7^\circ$	
Special Points	נקודות מיוחדות
27.35 347.70 348.29	
158.32 351.10	
290.13 353.69	
458.32 356.30	
591.95 357.81	
758.32 359.00	
860.00 359.45	
Cummulative Distance	מרחק רץ
0.00	878.82
Station No.	מספר חתך
98-0	98-879

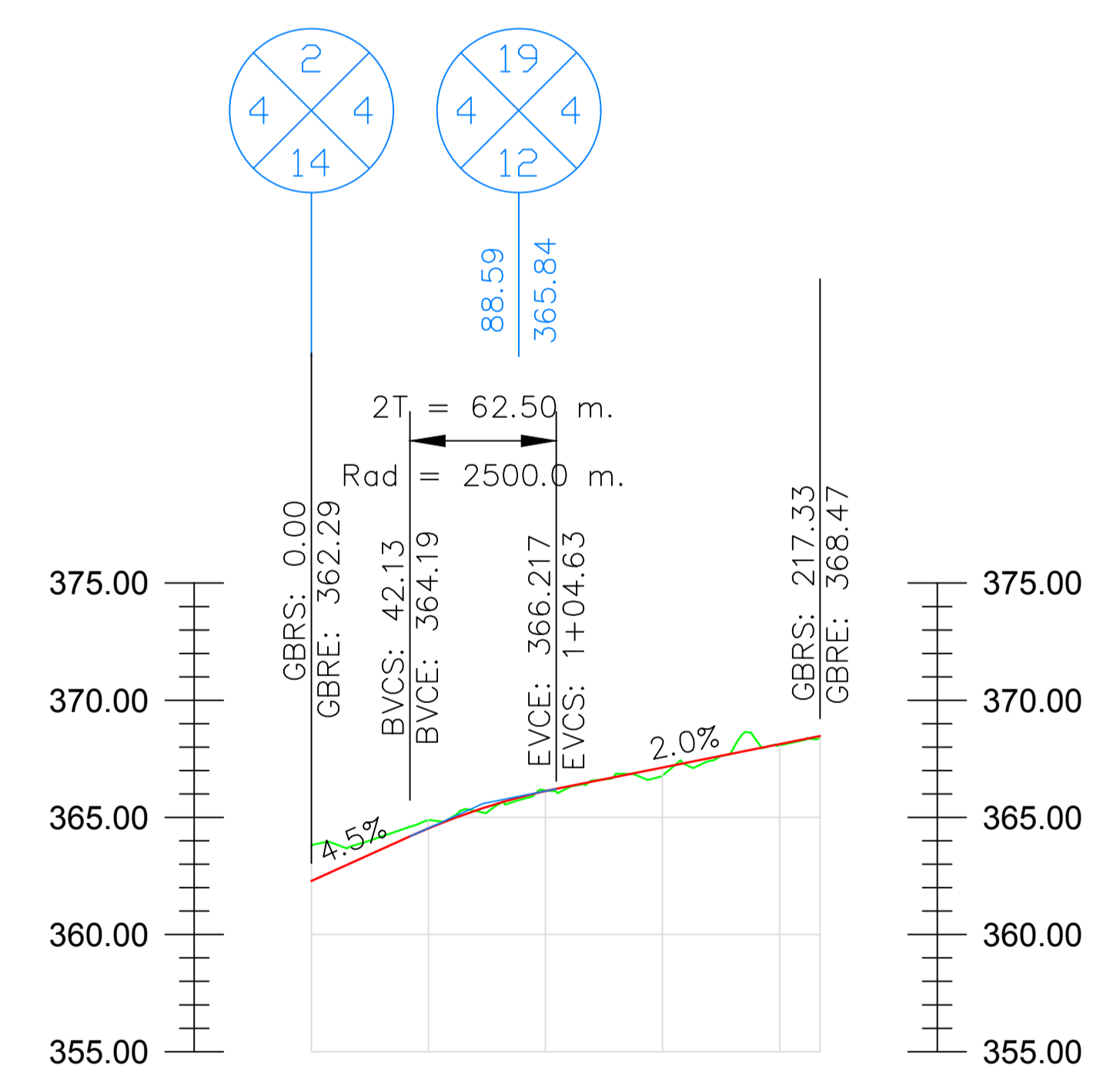
Crossing Roads
דרכים חוצות



PV - 17
ציר: 17
קנה מידה: 1:2500
הגדלה: 1:10

Designed Elevation	רום מתוכנן
363.18	364.41
364.24	365.68
365.11	366.63
Existing Elevation	רום קיים
363.18	364.41
364.24	365.68
365.11	366.63
Designed Grade	שיפוע מתוכנן
2.5%	
Horizontal Alignment	תואי אופקי
Special Points	נקודות מיוחדות
Cummulative Distance	מרחק רץ
0.00	87.53
Station No.	מספר חתך
17-0	17-88

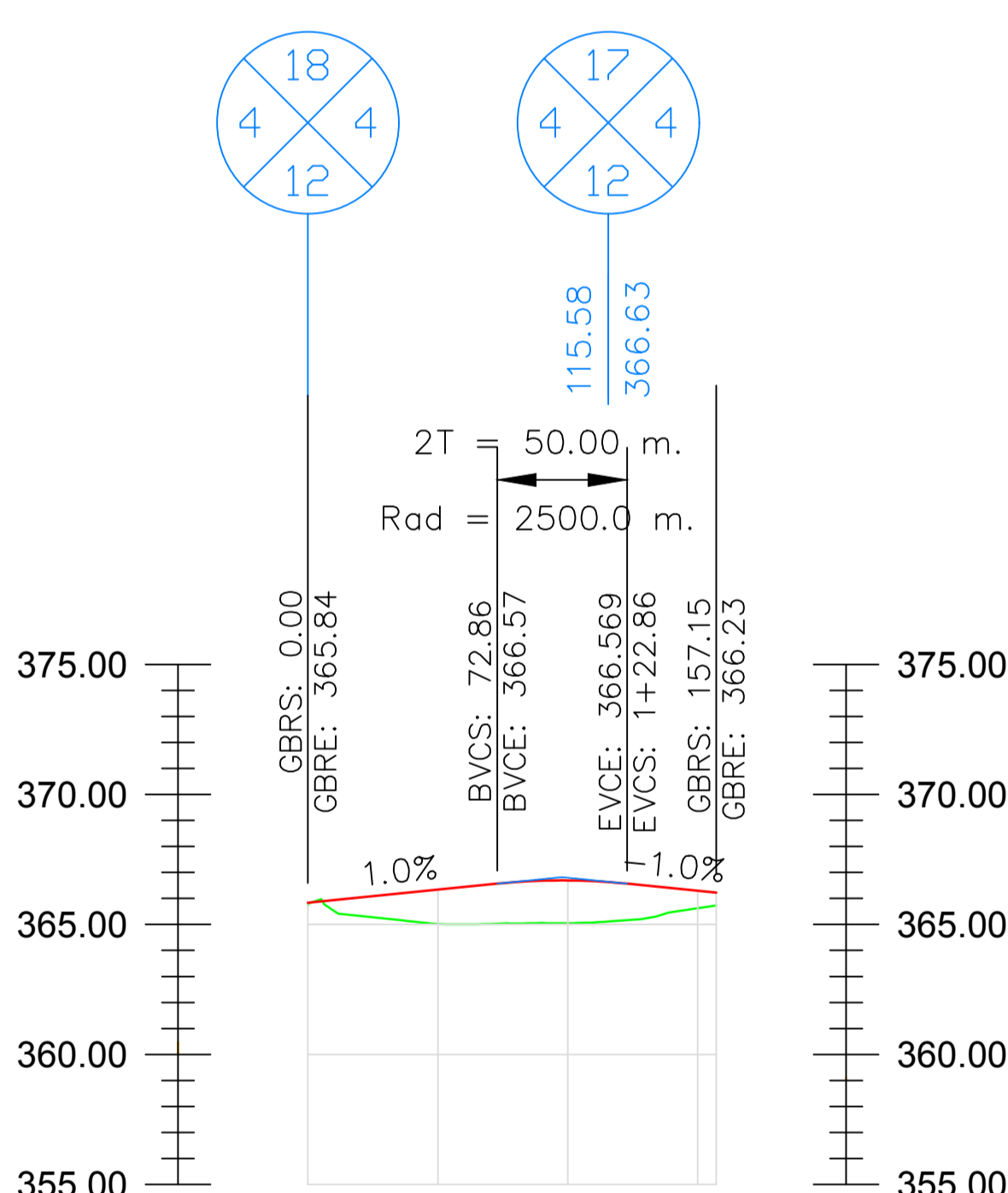
Crossing Roads
דרכים חוצות



PV - 18
ציר: 18
קנה מידה: 1:2500
הגדלה: 1:10

Designed Elevation	רום מתוכנן
363.76	362.29
364.87	364.53
365.16	366.12
366.78	367.12
368.07	368.12
368.38	368.47
Existing Elevation	רום קיים
363.76	362.29
364.87	364.53
365.16	366.12
366.78	367.12
368.07	368.12
368.38	368.47
Designed Grade	שיפוע מתוכנן
4.5%	
2.0%	
Horizontal Alignment	תואי אופקי
L = 62.5 m R = 2500 m $\Delta A = -2.5^\circ$	
Special Points	נקודות מיוחדות
42.13 364.19	
104.63 366.22	
Cummulative Distance	מרחק רץ
0.00	217.33
Station No.	מספר חתך
18-0	18-217

Crossing Roads
דרכים חוצות



PV-19
ציר: 19
קנה מידה: 1:2500
הגדלה: 1:10

Designed Elevation	רום מתוכנן
365.74	365.84
365.02	366.34
365.05	366.69
365.93	366.30
366.57	366.23
Existing Elevation	רום קיים
365.74	365.84
365.02	366.34
365.05	366.69
365.93	366.30
366.57	366.23
Designed Grade	שיפוע מתוכנן
1.0%	
Horizontal Alignment	תואי אופקי
L = 80.54 m R = 75.0 m $\Delta A = 61^\circ 31' 29''$	
Special Points	נקודות מיוחדות
72.86 366.57	
366.69 366.57	
122.86 366.57	
Cummulative Distance	מרחק רץ
0.00	157.15
Station No.	מספר חתך
19-0	19-157