

# תשריט חלוקה

262-0614594

חוקה ללא הסכמה והגדלת  
זכויות הבניה בסכנין

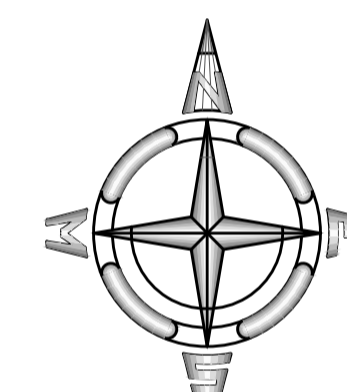
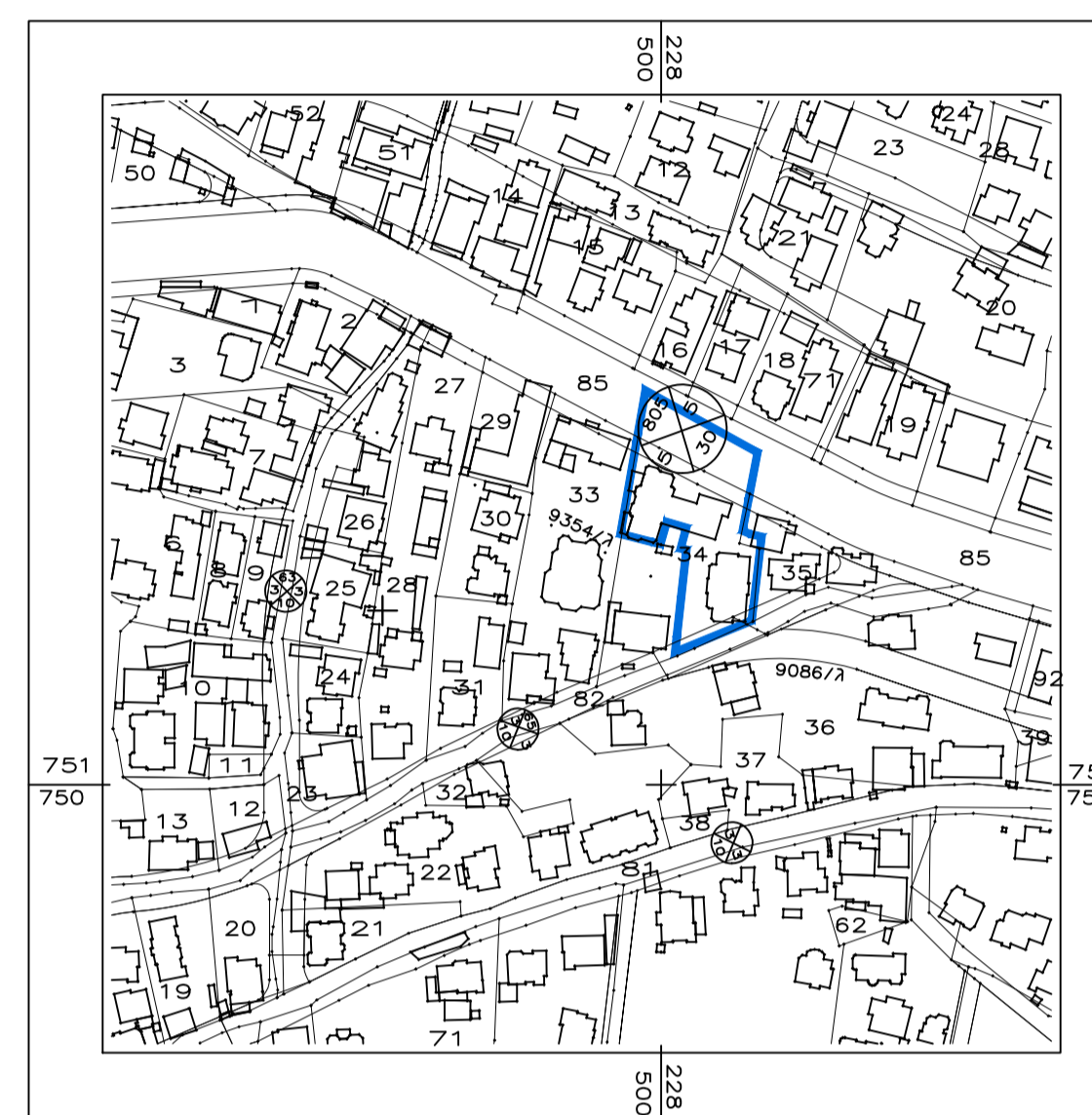
## תשריט חלוקה גליון 1 מתוך 1

תחולה	מחייב
תיאור	תשריט חלוקה
תאריך עריכת הנספח	13/01/2019
רשימת התרשימים	קנ"מ
תשריט חלוקה	1250

שמות וחתימות:	
עורך הנספח	שם: תאריך:
	קסום האלד מהנדס גיאודטי ומודד מוסמך רשיון מס' 714
	חתימה:

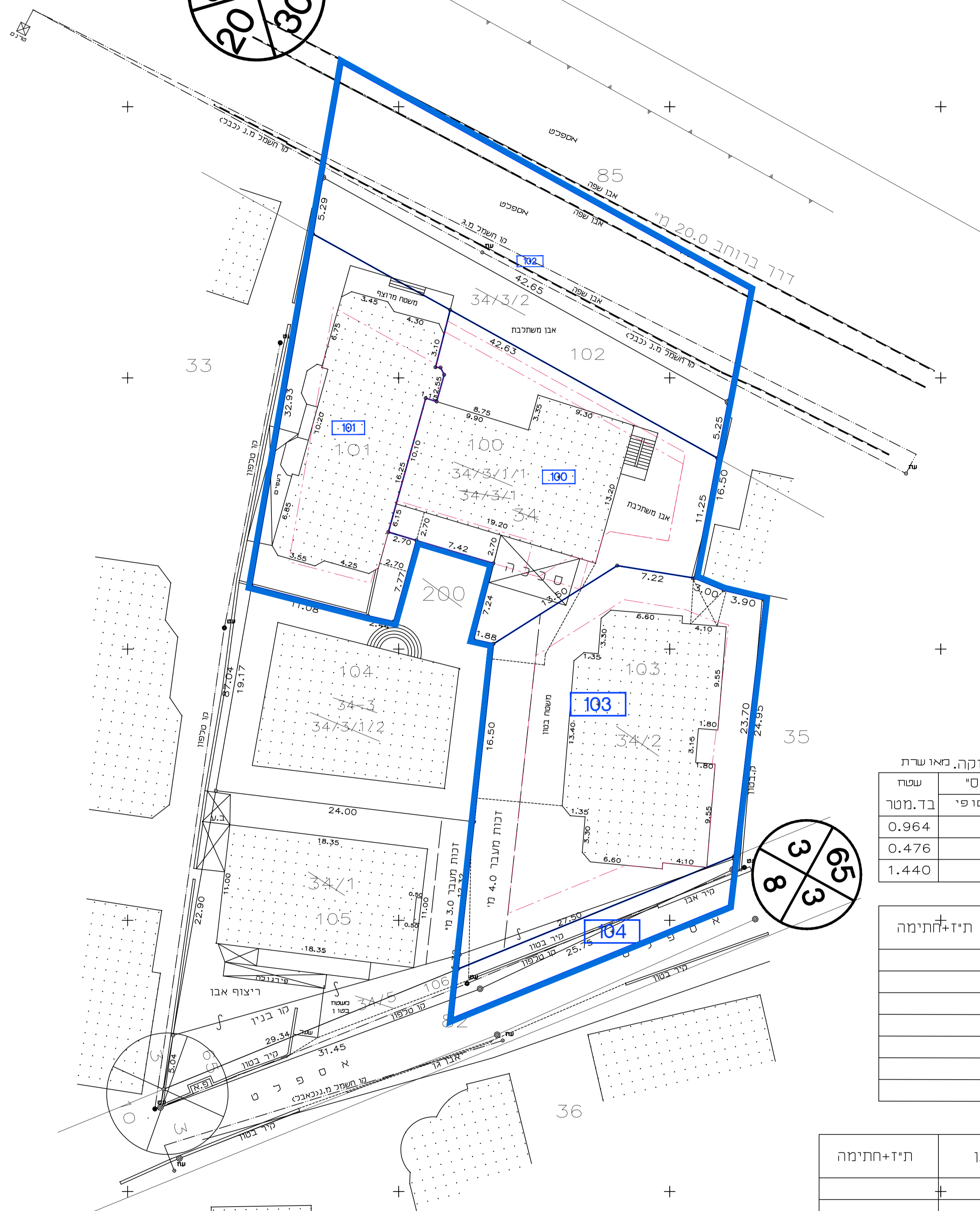


מחוד : הצפון  
נפה : עכו  
מקום : סכנין  
גוש : 19316  
חלקה : 34  
שטח : 2.953 ד.מטר  
קנ"מ : 1:250

תרשים הסביבה קנ"מ 1:2500



תשריט איחוד וחלוקה קנ"מ 1:250

לפי תשריט חלוקה מאושר  
התכנית ערוכה ברשת  
ישראל 2005/12



טבלת חלוקה מאושרת 0.5

שטח	חלקה מס'	
	סופי	ארעי
0.964	34/3/1/1	
0.476	34/3/1/2	
1.440	<34/3/1>	

טבלת חלוקה מאושרת 0.4

שטח	חלקה מס'	
	סופי	ארעי
1.440	34/3/1	
0.211	34/3/2	
1.651	<34/3>	

טבלת חלוקה מאושרת 0.1

שטח	חלקה מס'	
	סופי	ארעי
0.415	34/1	
0.715	34/2	
1.651	34/3	
---	34/4	
0.172	34/5	
2.953	<34>	

טבלת איחוד 0.6

שטח	חלקה מס'		תיז+חתימה
	סופי	ארעי	
0.415	34/1		
0.715	34/2		
0.172	34/5		
0.964	34/3/1/1		
0.476	34/3/1/2		
0.211	34/3/2		
2.953	<200>		

טבלת חלוקה מאושרת 0.2

שטח	חלקה מס'	
	סופי	ארעי
0.635	34/3/1	
1.016	34/3/2	
1.651	<34/3>	

טבלת איחוד מאושרת 0.3

שטח	חלקה מס'	
	סופי	ארעי
0.635	34/3/1	
1.016	34/3/2	
1.651	<34/3>	

טבלת חלוקה 0.7

שטח	חלקה מס'		תיז+חתימה
	סופי	ארעי	
0.512	100		
0.408	101		
0.214	102		
0.723	103		
0.475	104		
0.514	105		
0.107	106		
2.953	<200>		

קסום האלד  
מהנדס גיאודטי ומודד מוסמך רשיון מס' 714  
סכנין 30810 טל 04-6742141  
תאריך: חתימה

הערות:  
1. גבולות ושטח החלקה נקחו ממפת גוש רישום מס' 19316  
2. גבולות שאינם מתוארים הם בלתי מסוייגים.  
3. לא נצרכי רישום 00  
4. המודיעה ערוכה ברשת ישראל 2005/12