חוק התכנון והבנייה' התשכ"ה - 1965
תכנית מפורטת
207-0597781
שם התכנית **נספח בינוי**
נספח בינוי גליון 1 מתוך 1

שם הנספח	קנ"מ
נספח בינוי	1:100
	-
	-
	-
	-

27/6/22

מפה מצבית

מחוז : הצפון
נפה : כנרת
מקום : טבריה
גוש : 15063
חלקות : 43 שטח: 0.644 ד'

הוכן עבור : פבל גילמן

תרשים הסביבה קנ"מ 1:2500
לפי תב.ע ג/18071 תוקף 10/8/14

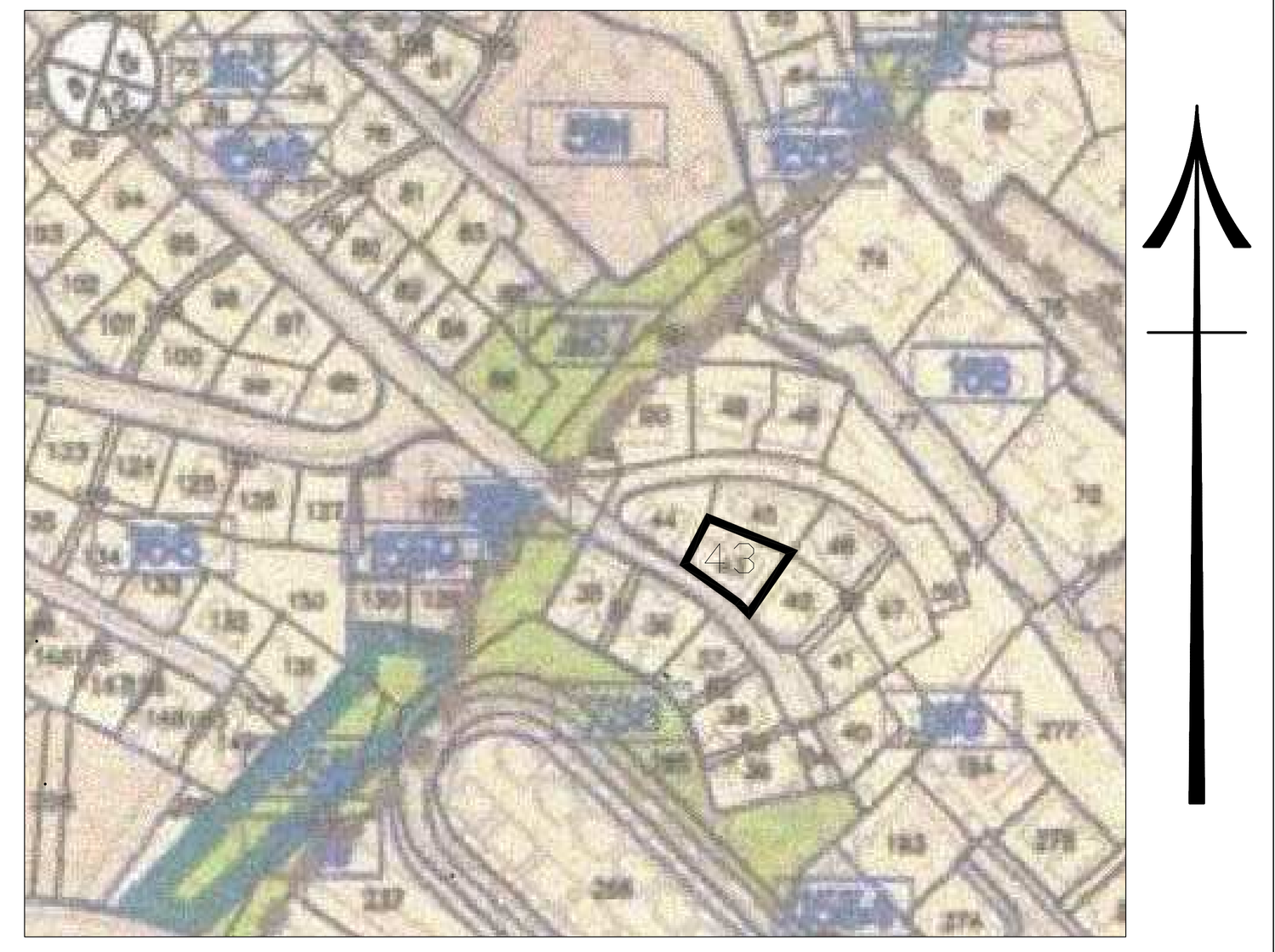

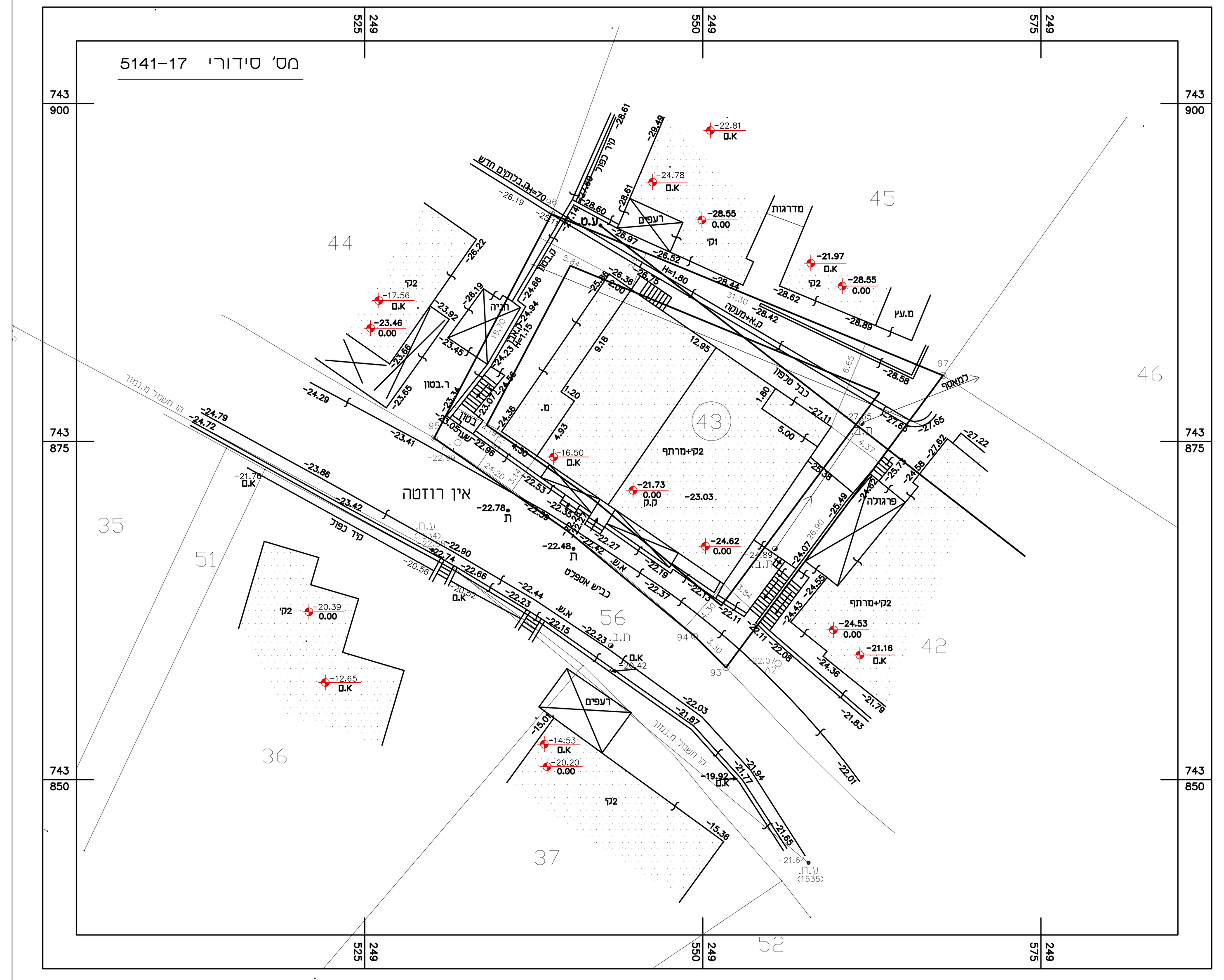

קנה מידה 1 : 250

אני מאשר בזה כי זה העתק נכון של תרשים מהמדידה שביצעתי ביום ______ שנה ______ וכי הוא מתאר בדיוק את מצבם וגבולותיהם של המקרקעין המתוארים בה במועד המצוין לעיל.

תאריך גמר הכנת התכנית 15-11-17
המקום טורעאן

חתימה -------------
שעבאן מדידות-כפר טורעאן
טל : 04-6518044 פקס : 04-6411598
מוחמד : 050-9288555 עלי : 050-9288666
email:shaeban@barak.net.il

הערות
1. הגבולות שאינם מתוארים הם בלתי מסויגים.
2. סימני גבול שאינם מתוארים הם ברזלי זוית.
3. גבולות החלקה מס' 24 נלקחו ממפת גוש רשום
4. המדידה קשורה לרשת הבקרה האופקית והאנכית הארצית.

חישוב שטחים קומת קרקע-מרתף

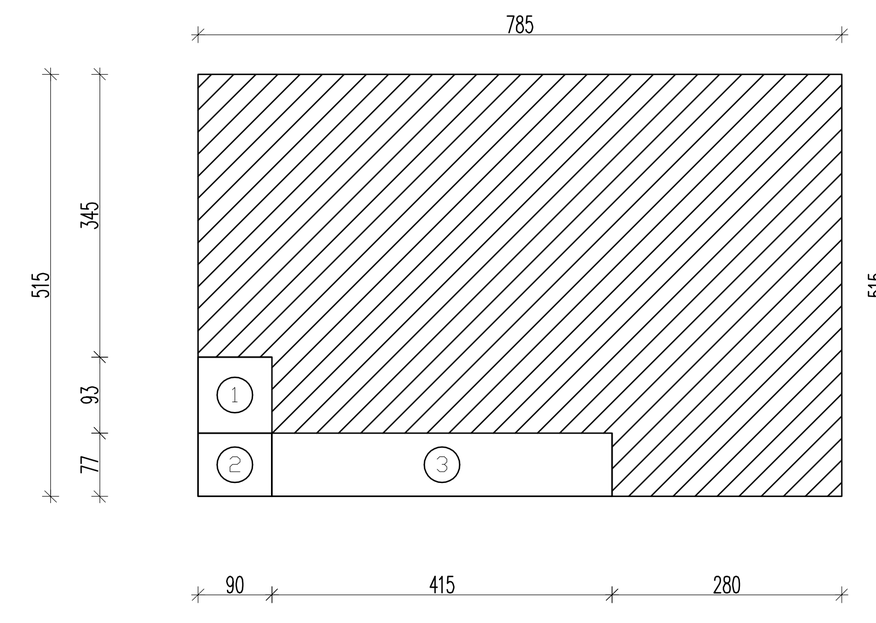

שטח מסגרת 5.15*7.85=40.43

הורדות
1- 0.90*0.93=0.84
2- 0.90*0.77=0.69
3- 4.15*0.77=3.20

סה"כ הורדות 4.73

שטח קיים 40.43-4.73=35.70

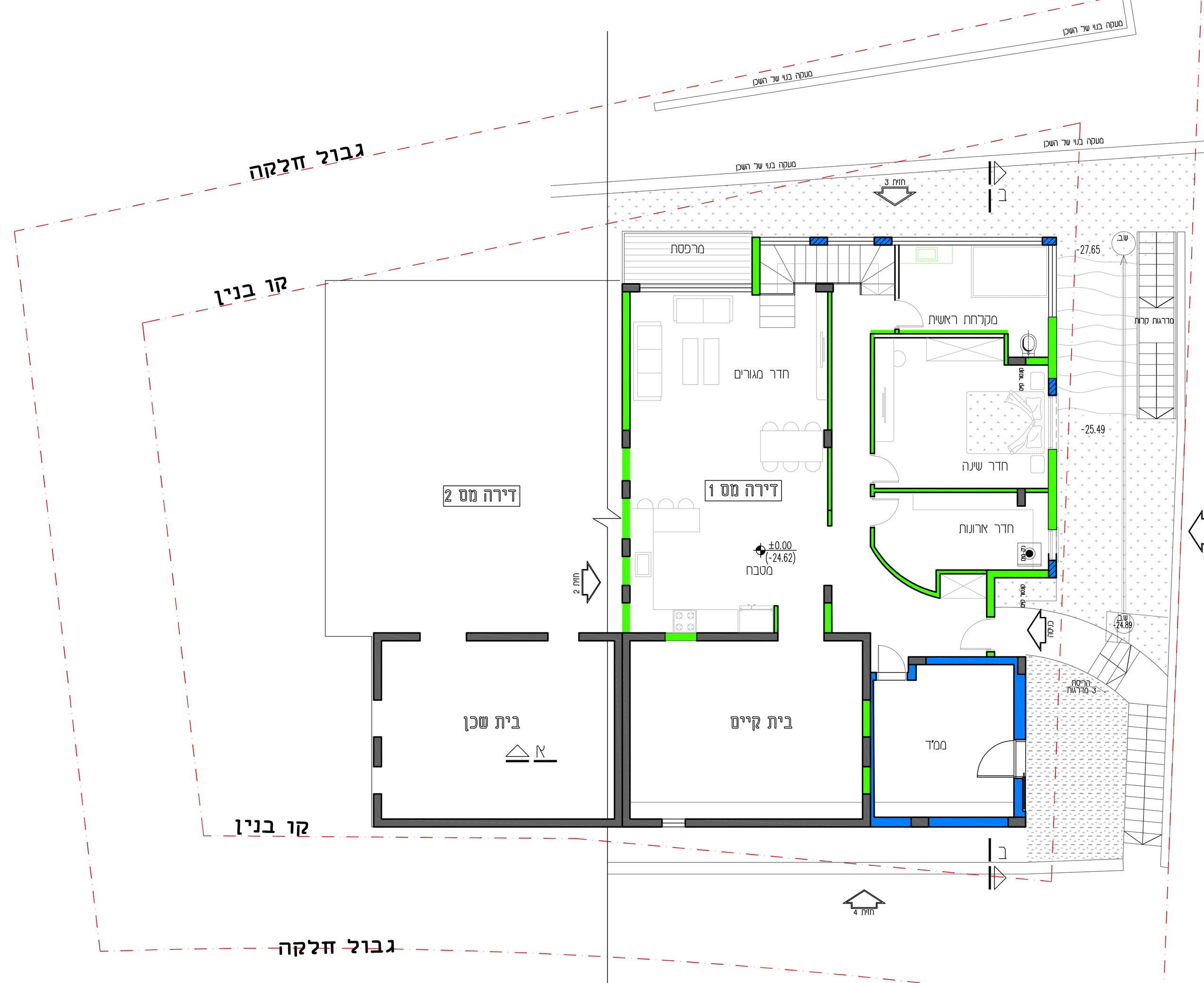

תכנית קומת קרקע
קנ"מ 1:100

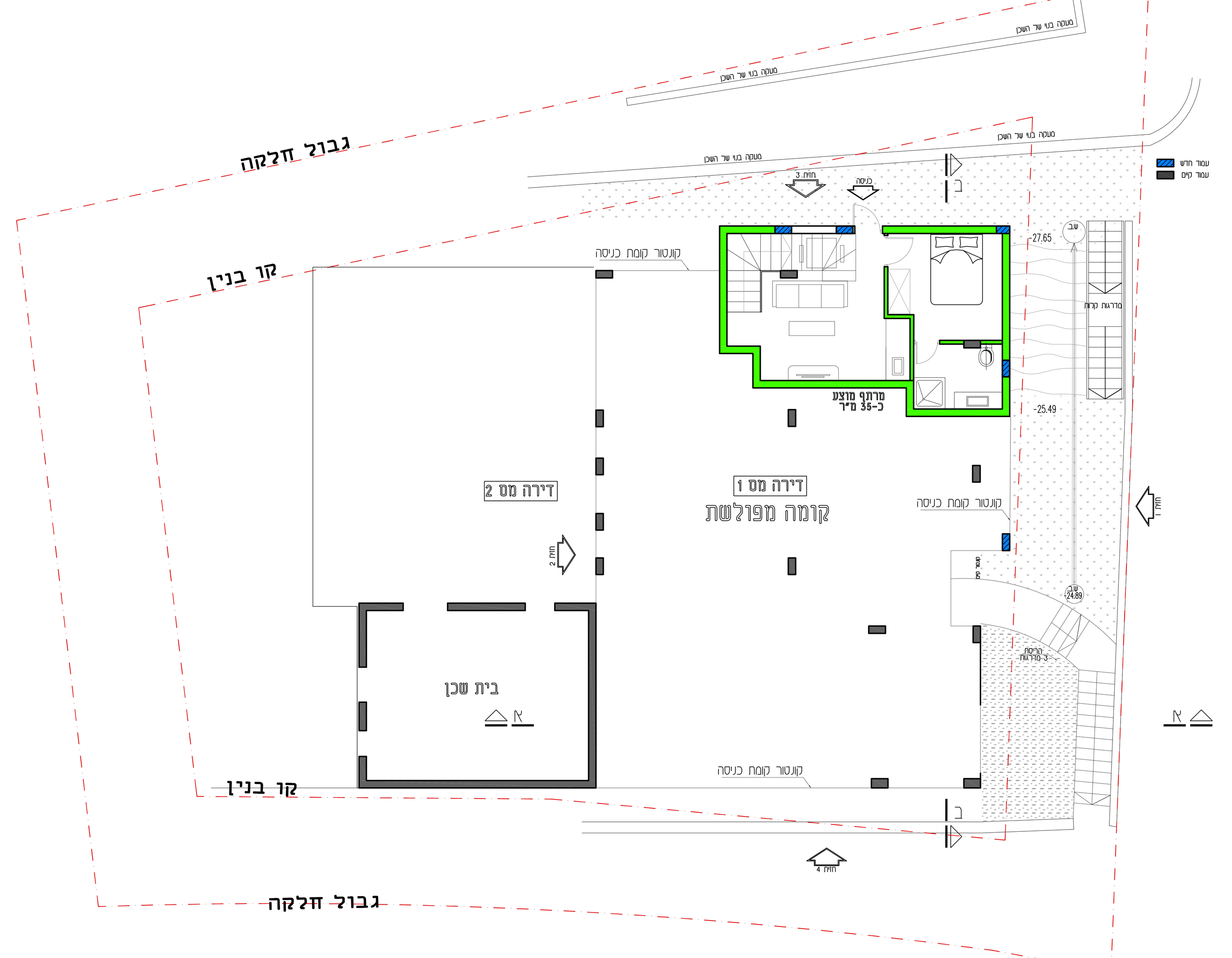

תכנית קומת מרתף
קנ"מ 1:100

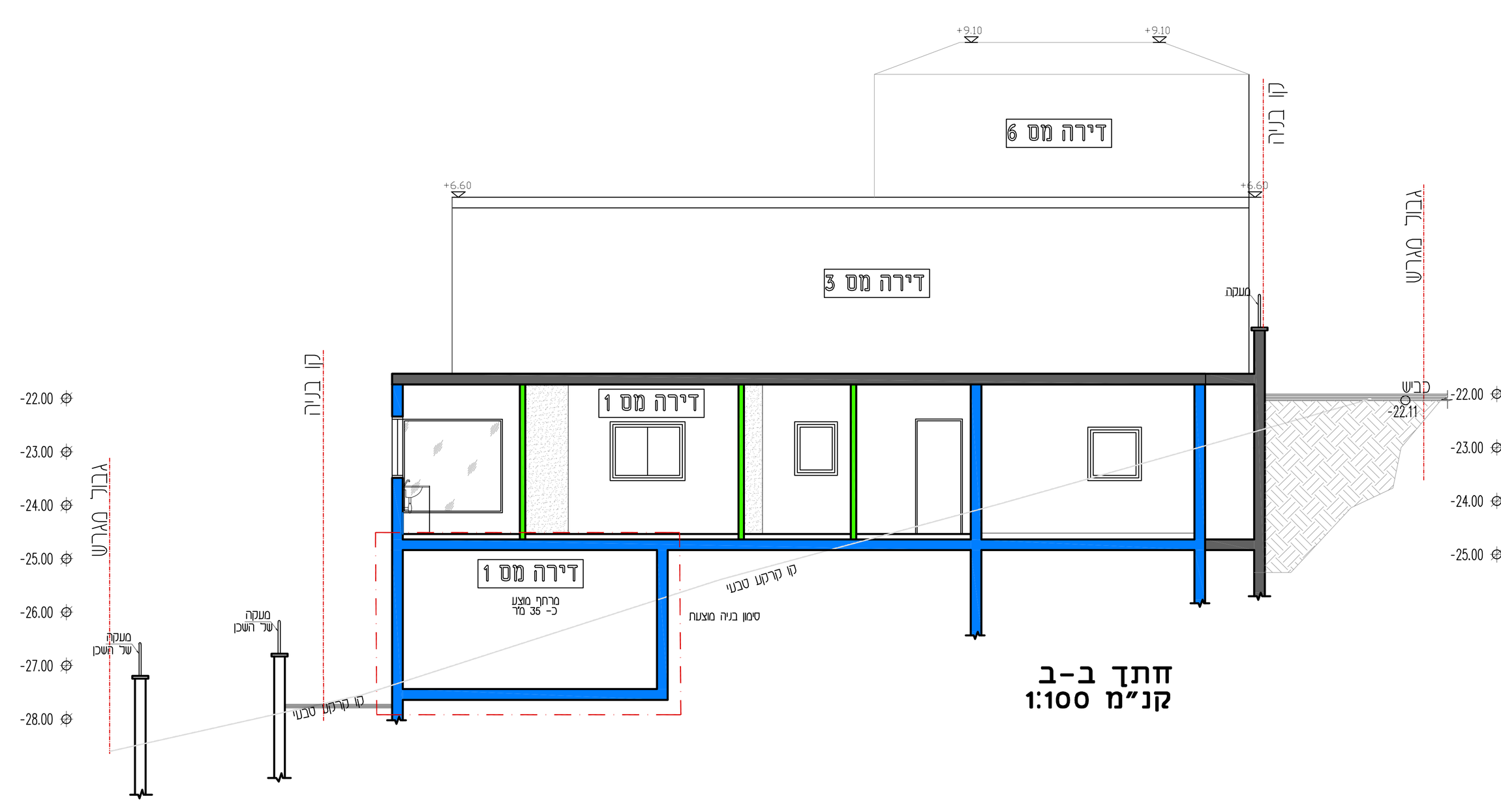

חתך ב-ב
קנ"מ 1:100

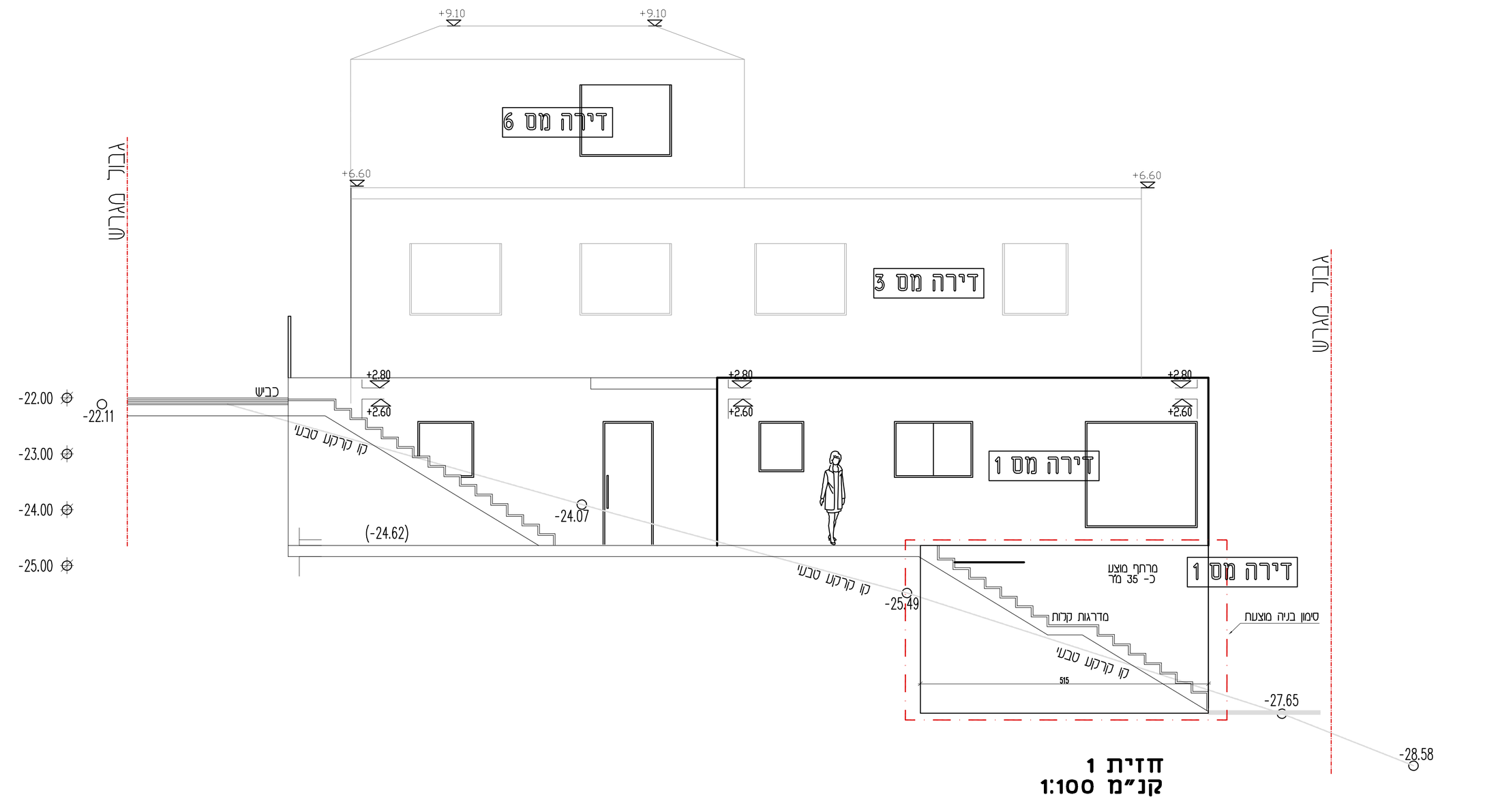

חזית 1
קנ"מ 1:100

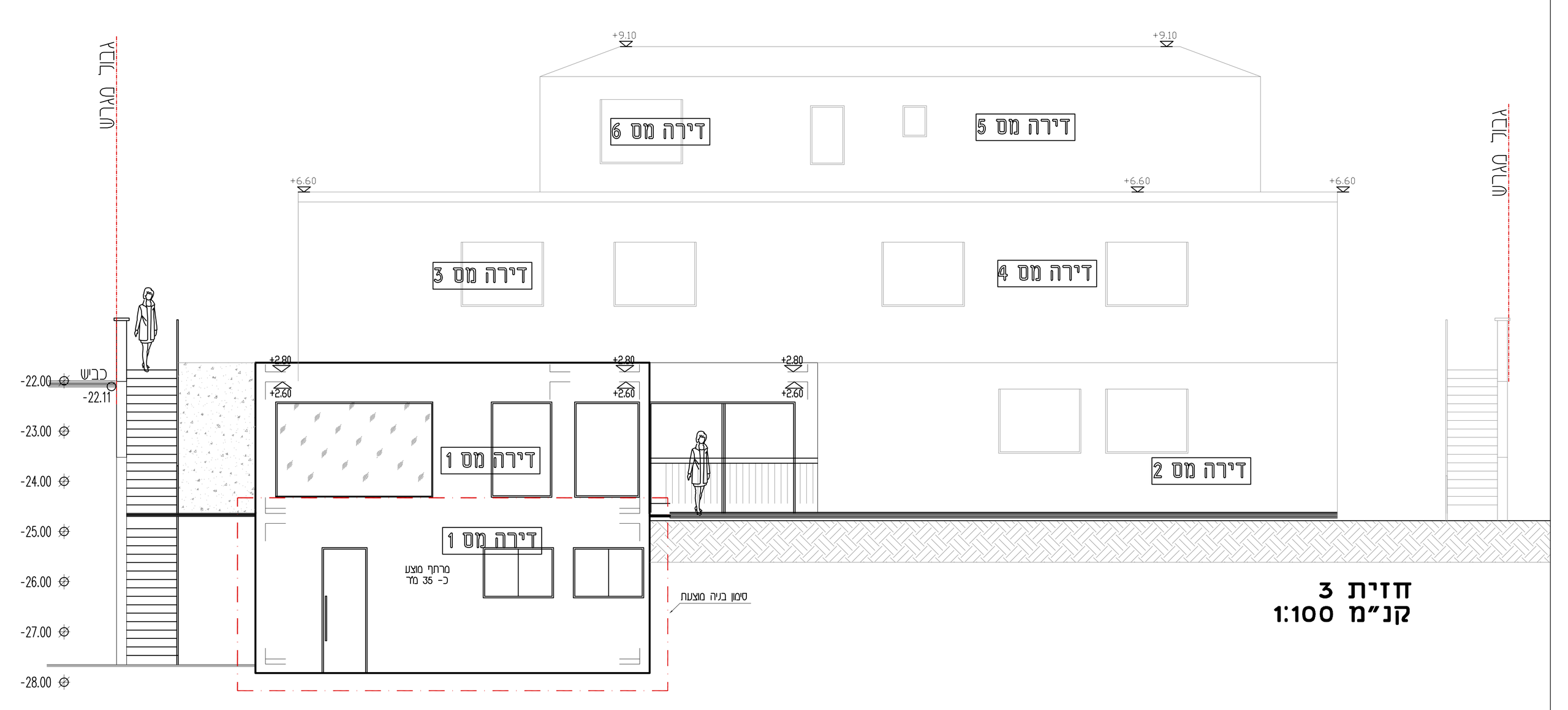

חזית 3
קנ"מ 1:100

שמות וחתימות:

עורך התוכנית	שם: זיאד קרעין	חתימה:
	תאגיד:	