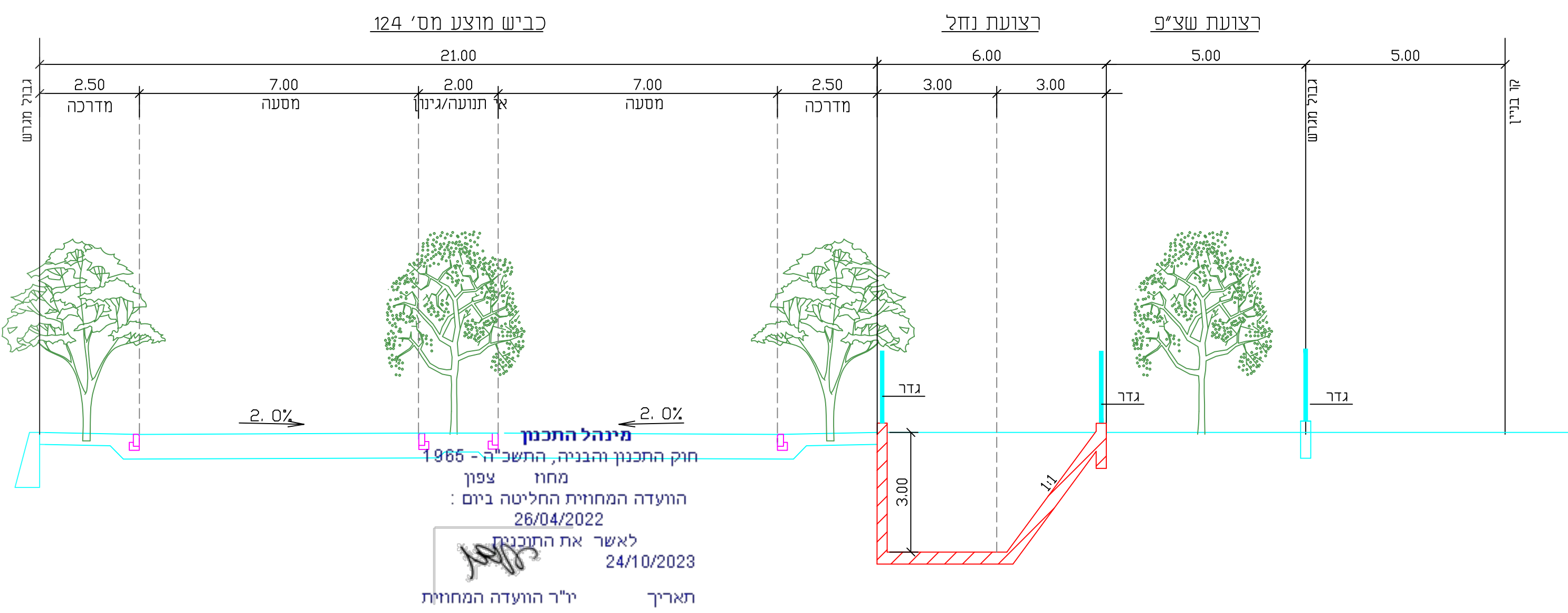
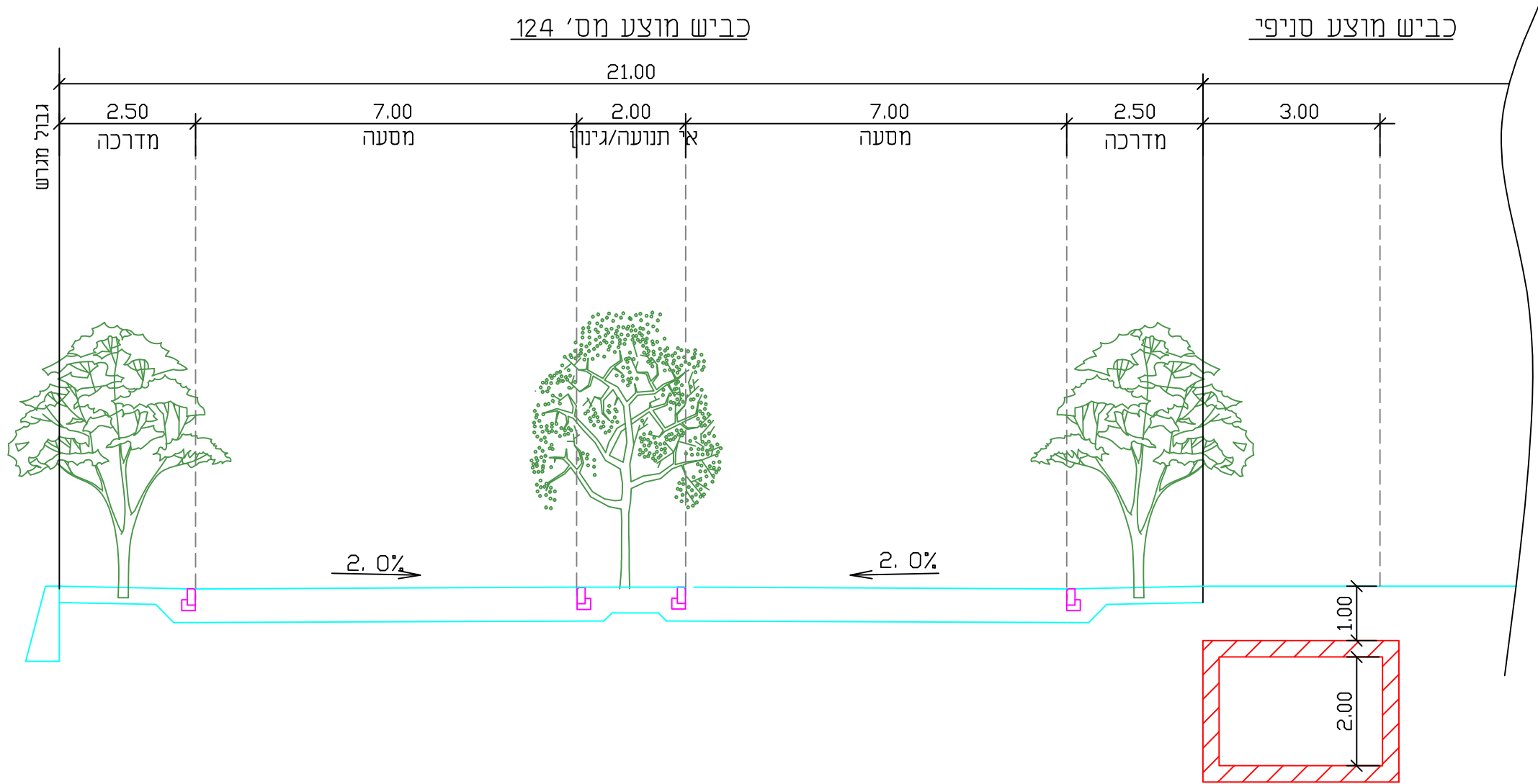


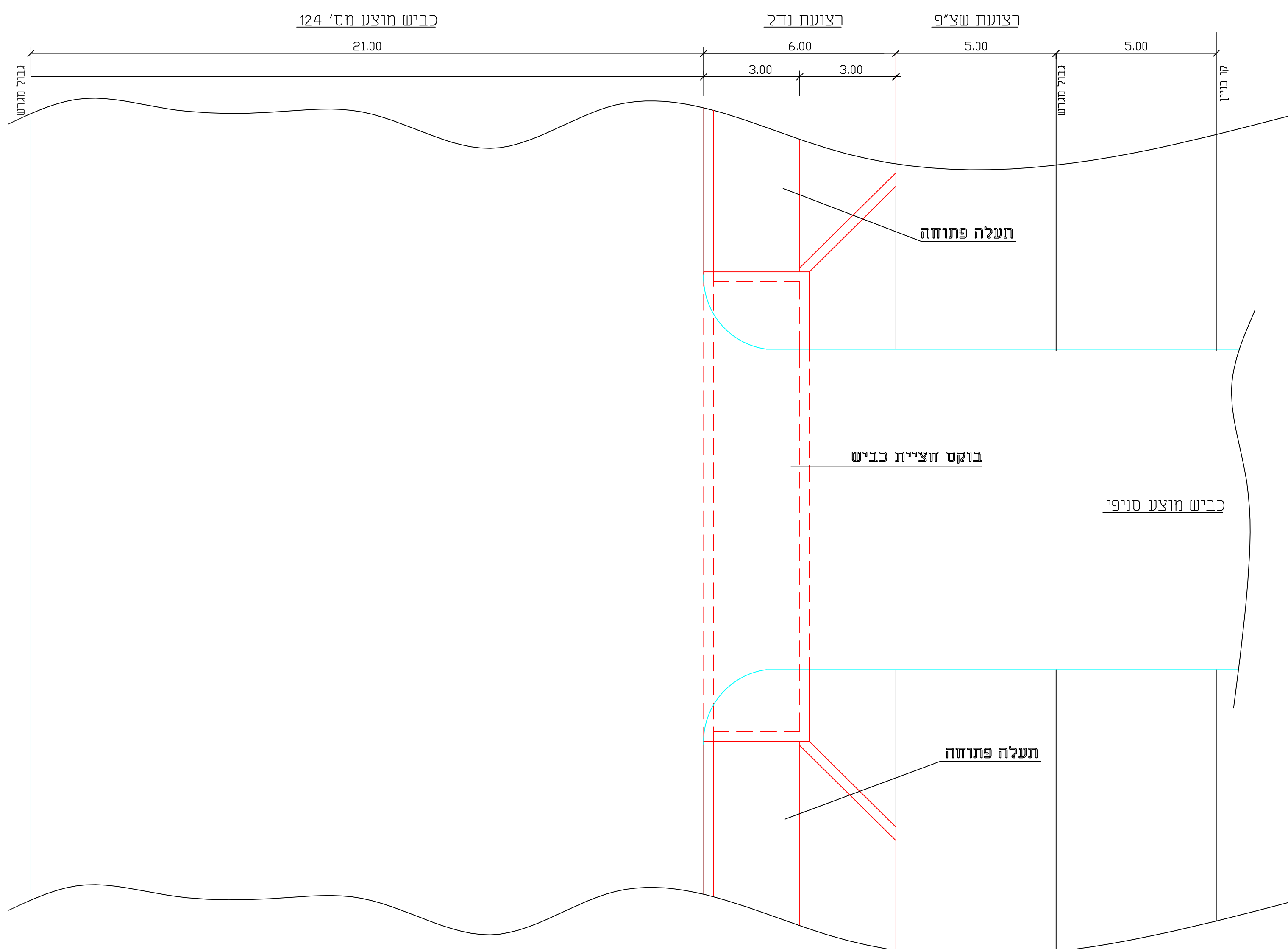
### חתך תעלה פתוחה ליד כביש מס' 124



### חתך בוקס בחציות כביש סניפי



### תכנית בוקס בחציות כביש סניפי



### נספח ניקוז

מספר : 261-0524462

תכנית מתאר אבלין  
הסדרת השטח המאושר

גליון 3 מתוך 3	
תחילה	מחייב
תיאור	מצב מוצע
תאריך עריכת הנספח	19/8/2023
רשימת התרשימים	קני"מ
מערכת ניקוז - קיימת ומוצעת	15000
הסדרת נחל אבליים	11250
פרטי ניקוז	1100

שמות וזחיתמות:	עורך הנספח
אבו תאיה אברהים	אבו תאיה אברהים
חתימה:	תאריך:

3	8/2023	עדכון תאי שטח
2	4/2023	עדכון לפי תשריט מעודכן
1	9/2021	עדכון לפי תשריט אחרון
מס'	תאריך:	שנויים
<input type="checkbox"/> למכרז <input type="checkbox"/> לביצוע <input type="checkbox"/> לעיון		
אבו תאיה אברהים מנהל ייעוץ ביר אלאמר ו.ת.ד. 9537, נצרת, סל: 6551217-04, 655267-04		
מס' מתוודה	רמזין:	מ.מ. אעבלין
מס' חתום	תאריך:	אעבלין
מס' שרשם	קני"מ:	1:100
מס' ימנה קולציון	תאריך:	11/2018
מס' בשר:	תאריך:	11/2018
מס' אבו תאיה	מס' עבודה:	3/20
מס' אבו תאיה	מס' עבודה:	3/20
אעבלין\הסדרת השטח d:\leavefile\ahmon\ahmon-nikos-praf		