

מס' סדורי : MK\674\2017

תשריט חלוקה נספח לתכנית מפורטת 257-0686808

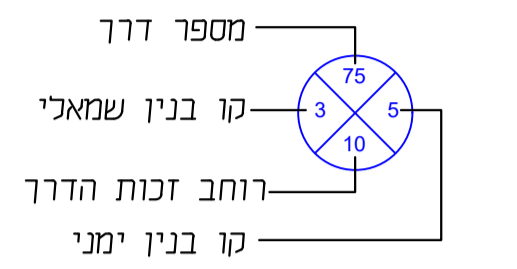
מחוז : הצפון
נפה : יזרעאל
מקום : יפיע
גוש : 16873
חלקות : 139,141

הוכן עבור : מועצה מקומית יפיע

מקרא

- 1 גבול גוש
- 2 גבול חלקה רשומה
- 3 גבול מגרש מוצע
- 4 גבול תכנית
- 5 זיקת הנאה

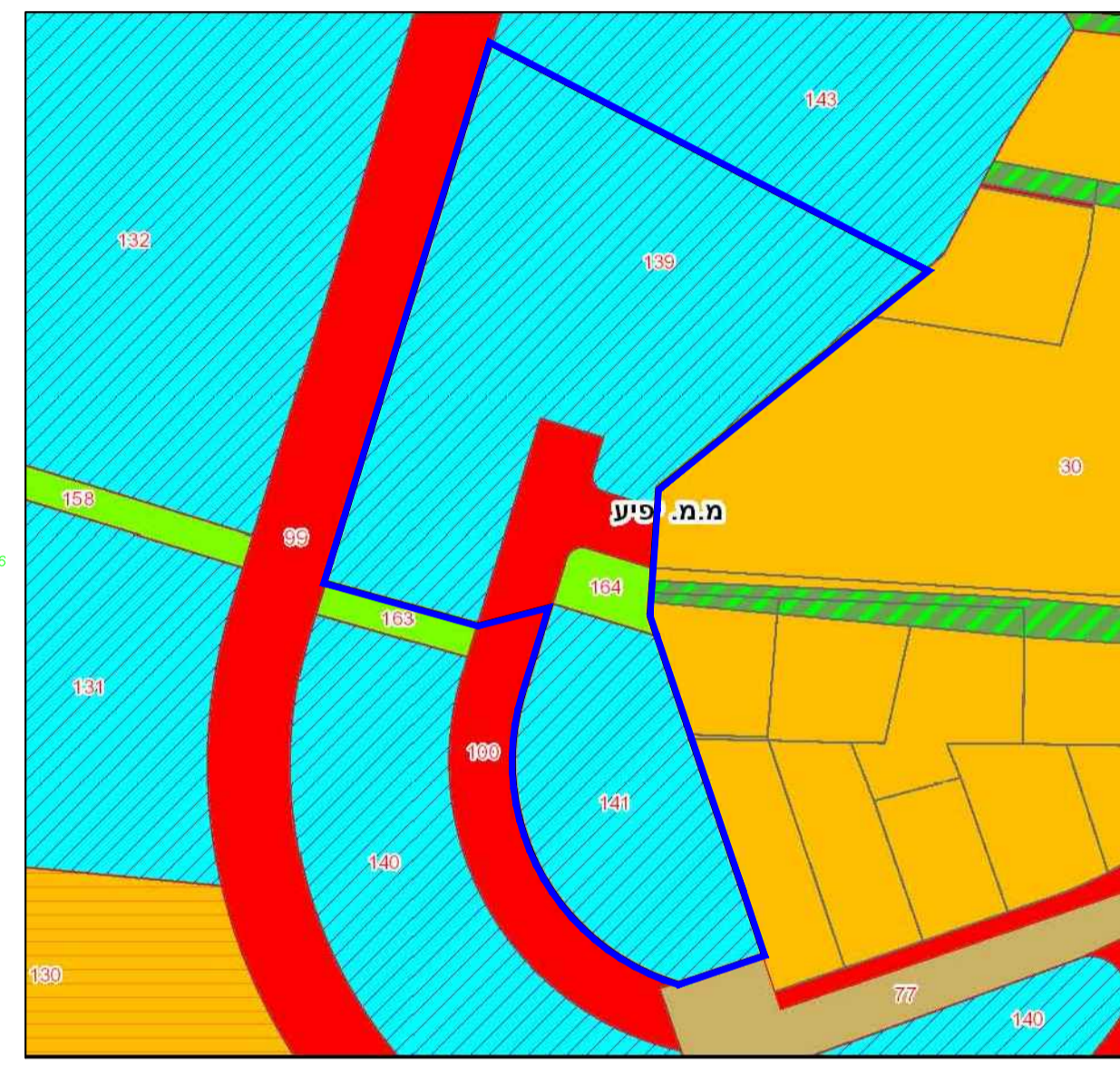
מספר חלקה רשומה 139
מספר מגרש 101



- קו חשמל
- קו טלפון
- גדר רשת
- אבן שפה
- קיר בטון
- קיר אבן

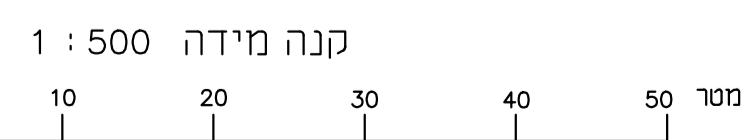
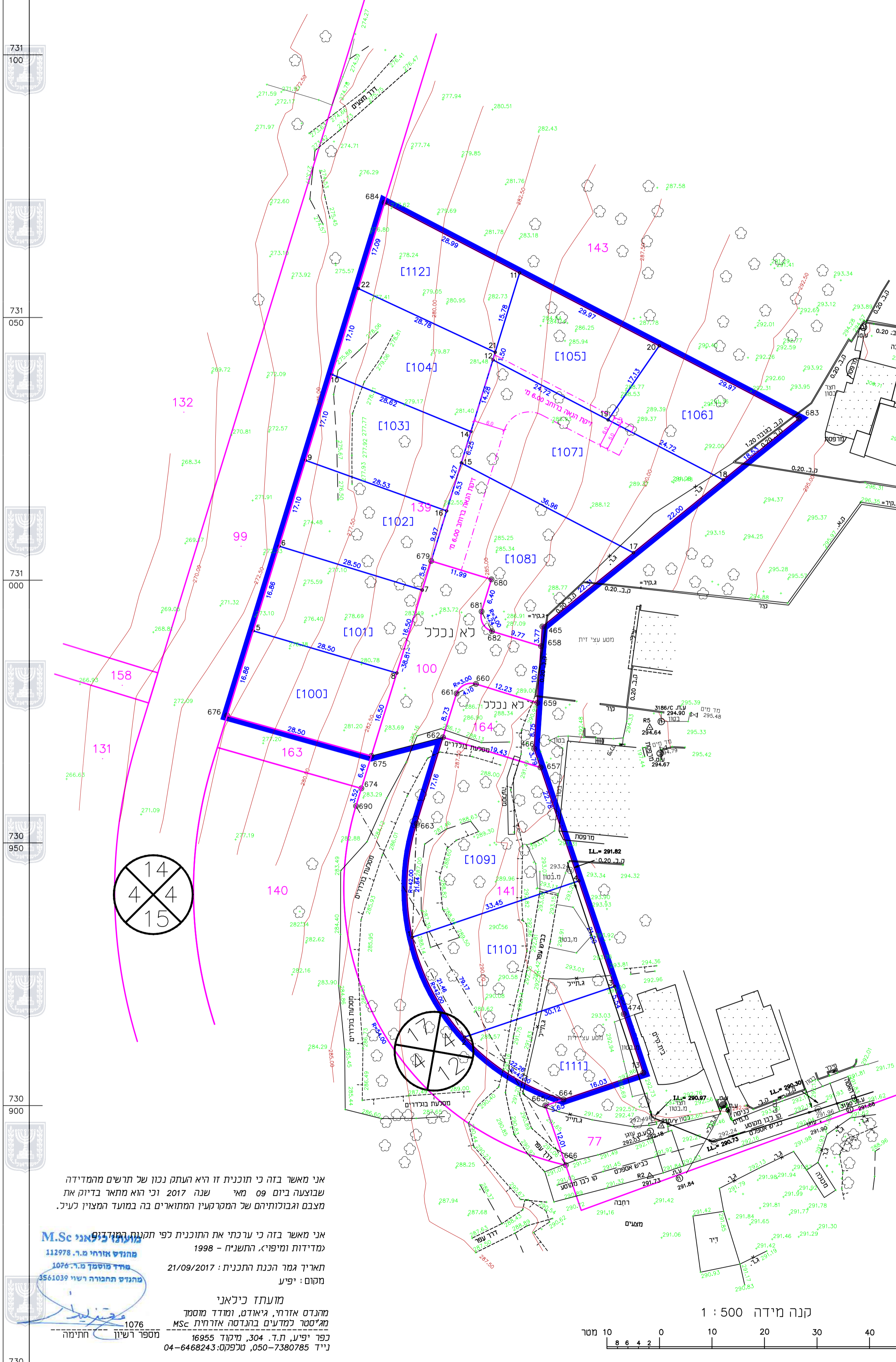
- ע.ח. עמוד חשמל מתח נמוך
- ע.ח.ג. עמוד חשמל מתח גבוה
- ע.ג. עמוד עוגו
- ע.ח. עמוד תאורה
- ע.ט. עמוד טלפון

תרשים סביבה - קנ"מ 1:1250



1. חלוקה

חתימה	ת.ז.	הבעלים	יעוד	השטחים בדונם מטר	מספרי החלקות	
					ארעי	סופי
		הימנותא בע"מ	מגורים ב	0.475	100	
		הימנותא בע"מ	מגורים ב	0.475	101	
	32748600	עבד אלהאדי יאסר	מגורים ב	0.468	102	
	32748600	עבד אלהאדי יאסר	מגורים ב	0.468	103	
	32748600	עבד אלהאדי יאסר	מגורים ב	0.468	104	
	32748600	עבד אלהאדי יאסר	מגורים ב	0.464	105	
	32748600	עבד אלהאדי יאסר	מגורים ב	0.464	106	
	32748600	עבד אלהאדי יאסר	מגורים ב	0.871	107	
	32748600	עבד אלהאדי יאסר	מגורים ב	0.654	108	
	32748600	עבד אלהאדי יאסר	מגורים ב	0.468	112	
				5.275	< 139 >	
	233057745 29861242 58515727	שאער ג'סאן שאער וסאם שאער היאם	מגורים ב	0.818	109	
	55162010	עבדאללה סנימה	מגורים ב	0.693	110	
	32748600	עבד אלהאדי יאסר	מגורים ב	0.421	111	
				1.932	< 141 >	



הערות

1. גבולות ושטח החלקות הניל נלקחו ממפת גוש רישום מס' 16873.
2. גבולות שאינם מתוארים הם בלתי מסווגים.
3. מספרי מגרשים מופיעים בסוגריים מרובעים.
4. הגבולות והפרטים נמדדו בשטח קוטבית.
5. המדידות הניל הינם גבולות אורטומטריים.
6. תוכנית הוכנה בהתאם לתב"ע - 14494/1.

לא לצורכי רישום

אני מאשר בזה כי תוכנית זו היא העתק נכון של תשריט המהמדידה שבוצעה ביום 09 מאי שנה 2017 וכי הוא מתאר בדיוק את מצבם וגבולותיהם של המקרקעין המתוארים בה במועד המצוין לעיל.

אני מאשר בזה כי ערכתי את התוכנית לפי תקנות המדידה מ-1998 ומידות ומיפוי, התשנ"ח - 1998 תאריך גמר הכנת התכנית : 21/09/2017 מקום : יפיע

מועצת כילאני
מתנדס אזרחי, גיאודט, ומודד מומקד
מליסטר כמדעים בהנדסה אזרחית - MSc
כפר יפיע, ת.ד. 304, מיקוד 16955
נייד 050-7380785, טלפיקס: 04-6468243

שנו/עדכון	תיאור	תאריך
01	עדכון רוחב זיקת הנאה ל- 6 מ	12-02-2018
02	תיקון בהתאם להערות הועדה - מתיגים ב ממצאם מתיגים בו מוחת	20-03-2018
03	הוספת מגרש	19-06-2018
04	שינוי מס' תכנית במערכת	17-09-2018

מועצת כילאני
מתנדס אזרחי, גיאודט, ומודד מומקד
M.Sc

Master of Science in Civil Engineering
Transp. & Geodetic Engineering
M.Sc

מליסטר כמדעים בהנדסה אזרחית
ונדסת תחבורה ודרכים - הסכנו
מקום מגוריו: 304, מיקוד 16955
נייד: 050-7380785, טלפיקס: 04-6468243
דואר אלקטרוני: info@kellani.com

פרויקט
גוש 16873 וחלקות 139,141

תאריך
17/09/18

מספר עבודה
05

קנה מידה
1:500