חתך א-א קנ"מ 1:250



חתך ב-ב קנ"מ 1:250



חתך ג-ג קנ"מ 1:250

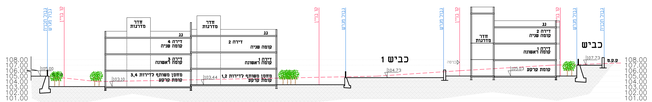

חתך ד-ד קנ"מ 1:250



חתך ה-ה קנ"מ 1:250

סמל טיפוס	חתך אורך	חתך רוחב	מפלס	מפלס	מפלס	מפלס
A			מפלס: -0.63	מפלס: ±0.00	מפלס: +3.00	מפלס: +6.00
B	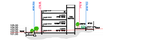	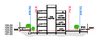	מפלס: ±0.00	מפלס: +3.00	מפלס: +6.00	
C			מפלס: -0.38	מפלס: ±0.00 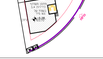	מפלס: +3.00	מפלס: +6.00
D			מפלס: ±0.00	מפלס: +1.20	מפלס: +3.00	מפלס: +6.00

תכנית מס' 201-0615468

שכונה מזרחית - שיחי דגנן
תוספת 103 יח"ד
מבנים מחודשים

נספח ביטוי מנחה
חתכים וסיפוסי מבנים

איזור ייחודי:	אזור רגיל
מס' איזור ייחודי:	מבנה מחדש מבנה שימור מבנה לשימור

מחוז : הצפון
מרחב תכנון מקומי : מפה - אמר
רשות מקומית : מועצה אזורית מפה אמר

שטח התכנית : 46630 דונם
קנה מידה: 1:500
גליון מ מתוך 3

נושא והקצוה במפורט

נושא	מלל תנאי	הוראות באותותון	איזור מלוכות

מחתמות מוסד התכנון :

מתחדרה : : **תאריך :** 18.08.2020

שמות וחתימות :

מגיש התכנית	מועצה אזורית השרון מיכאל - עו"ד מנהל מרכז מיכאלוב 04-8630258		
יזם בפועל	מועצה אזורית השרון מיכאל - עו"ד מנהל מרכז מיכאלוב 04-8630258		
בעלי עניין בקרקע	רשות מקרקעי ישראל מרכז בר-כוכבא - מחוז מרכז בר-כוכבא 04-6466270		
עורך התכנית	הבר אדריכלים ומתכנני ערים מאיר בר-כוכבא מרכז בר-כוכבא 03-5231236 e.mail: architect@barkochba.com		
מודד	הבר מודדים מאיר מלכה מרכז בר-כוכבא 04-6231236/7 e.mail: david@barkochba.com		

הצהרת המודד:

ברור מאליו בתאם כי מדידת הנכסה המשמש/מתבצעת המתוארת ושם בתכנית ה. ערוכה על ידי בית ____ ____ ולא ומכוח לכך הרשות מלא הכשרה ובתאום הרשות המקומית המודדים עמוקבנו דיוק הנו הכיוון המדוגמה - מדידה גיאוריפרנס באמצעות בבקרה אנלוגית/גרידה. מדויק מאוד, בדוק ומעובכנת הנו בתאריך

שם המודד ____ מספר רשיון ____ חתימה ____ תאריך ____