תכנית תמל/1043 נוסח תנועה התכנים טיפוסים לתאום מערכת 11:36:51 07/02/2022
מינהל התכנון
החוק לקידום הבניה במתחמים מועדפים לדיור(הוראת שעה)
הוסמך ע"פ חוק 2014 המועצה לתחמים מועדפים לדיור חתל סוב ביום
30/09/2021
לאשר את התכנית
19/10/2022
יו"ר המועצה למתחמים מועדפים לדיור

חוק התכנון והבנייה, התשכ"ה - 1965
תכנית מועדפת לדיור

תמ"ל 1043

צפון עראבה (ותמ"ל)

נספח תנועה כללי — גליון 16 מתוך 19

קנ"מ 1:100 — שם הנספח החכים טיפוסיים

תאריך 12/21

חתך טיפוסי כביש 804

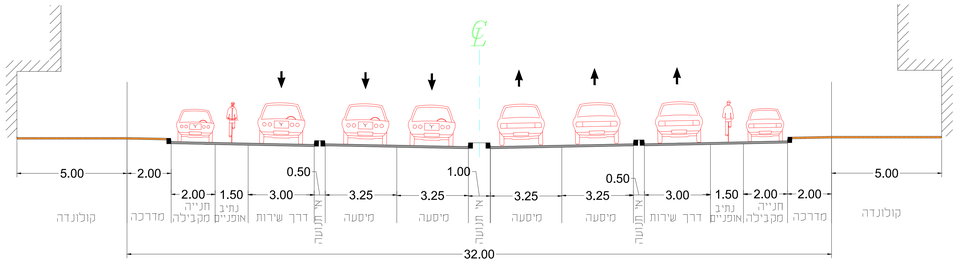

כביש מס' 2

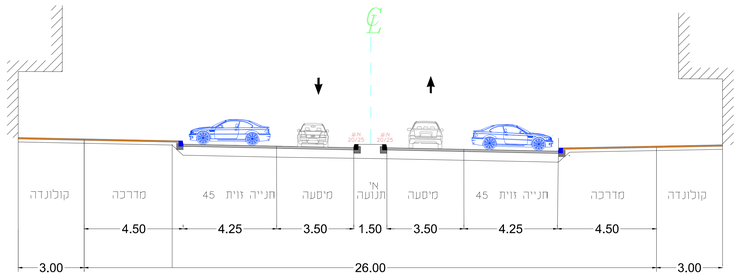

כביש מס' 13.14,28,54

כביש מס' 52

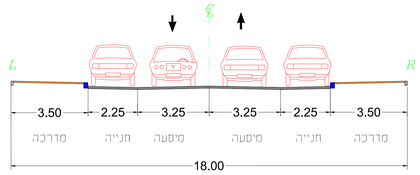

כביש מס' 17.18,19.20,21,23,26,33,34,37,39,45,50,58

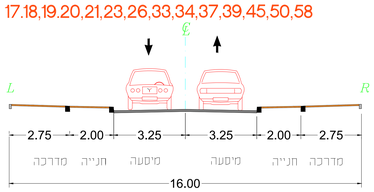

כביש מס' 53

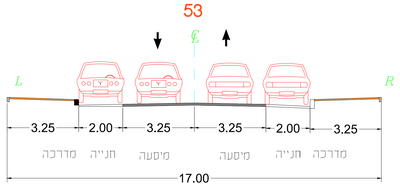

כביש מס' 1,25,8,29

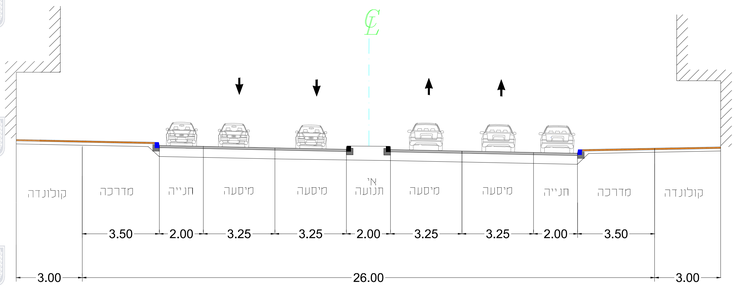

כביש מס' 3,4,5,6,7,10,11,12,15,24,27 30,31,32,44,55,56,57,59

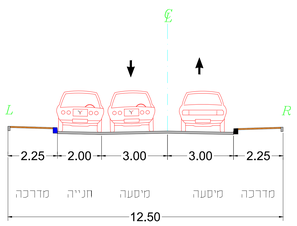

כביש מס' 37,38

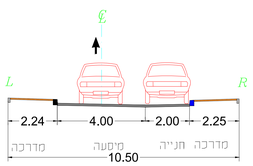

כביש מס' 51

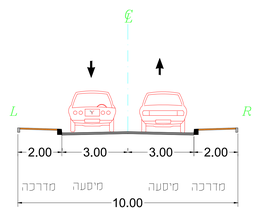

כביש מס' 9

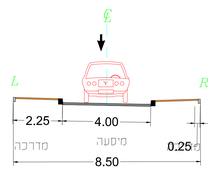

מעל נחל חילזון804כביש
יצירת גשר שיאפשר את המשכיות הנחל
עבור מסדרון אקולוגי, טיילות ושימושי נב"ט רציפים

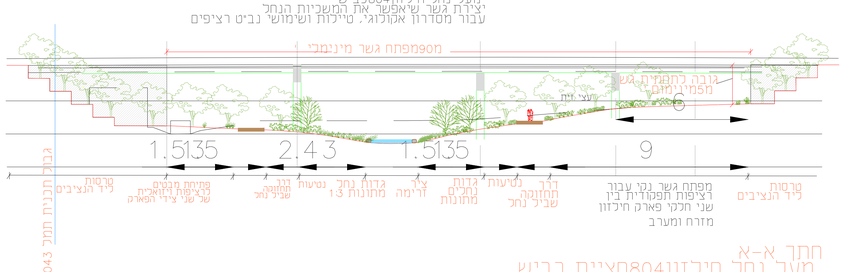

חתך א-א
מעל נחל חילזון804חציית כביש
קנ"מ 1:250
חזית מזרחית - מצב מוצע

מס'	תמונה
מס'	
הערות ושינויים	

לעיון	לסמרי	לביצוע

יאסין תמים
מהנדס אזרחי , כבישים ומודד מוסמך
עראבה 3400000 ת.ד.46
טל: 04-6745752 פקס. 04-6746910

מס' ושם תכנית: עיריית עראבה
צפון עראבה (ותמ"ל)
תמ"ל 1043
שם
הערסוס:
חתכים טפוסיים

ק.מ: 1:100	תאריך: 12/21
מספר השרטוט: 5.01	

אין לבצע נדלים ע"י סריקה בשרטוט
על הקבלן לבדוק את המידות בפועל