

**חוק התכנון והבנייה, התשכ"ה - 1965**  
**תכנית מתאר מקומית**

**256-062822**

**בריכת מים למי שתייה - מסעדה ג' 24455**

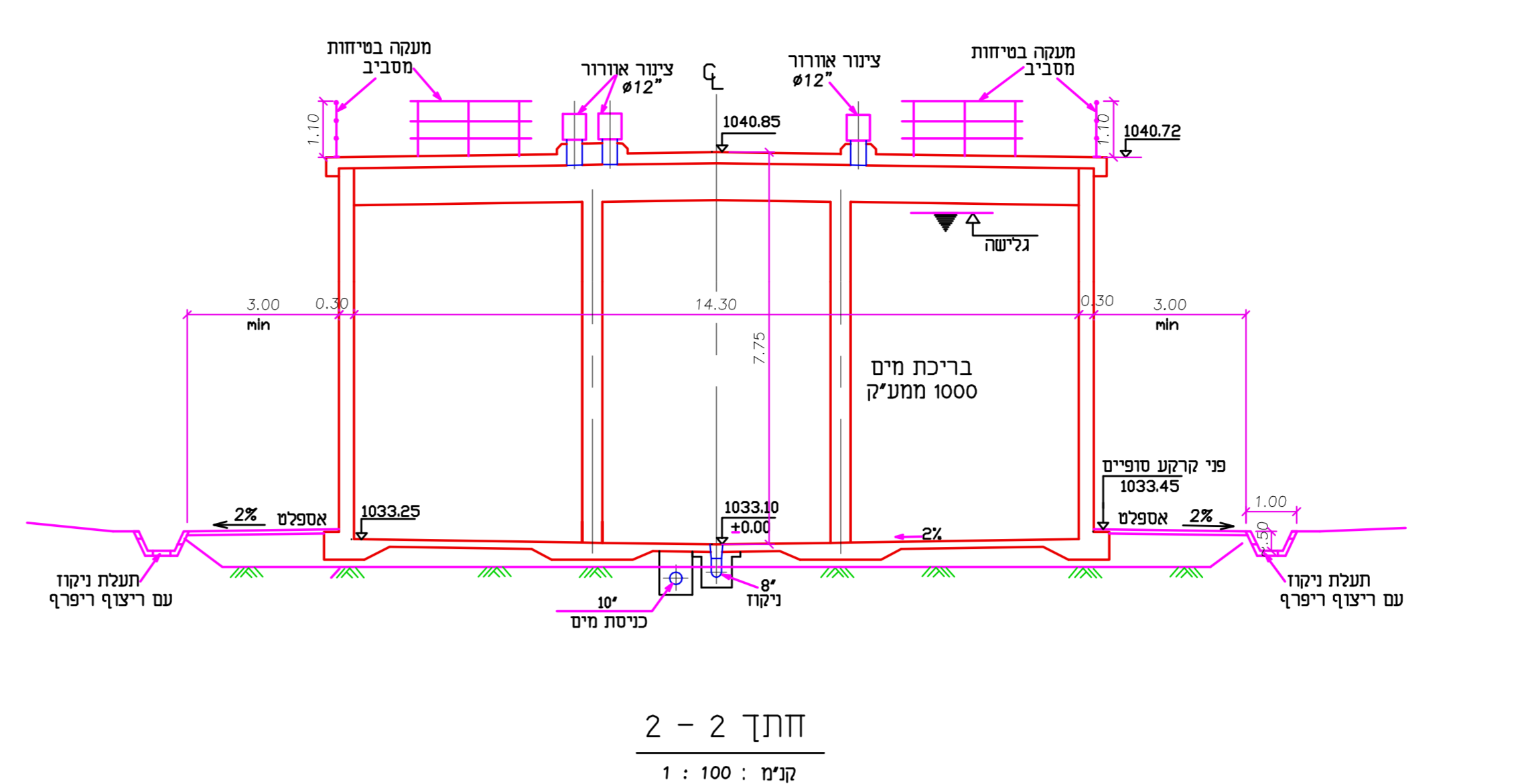
**נספח בינוי**

שם תוספת	קניס
סבב מאוחר	1250
תרישים נטיב	-
תרישים נוסף	-
תרישים נוסף	-
תמונה נוספת	-


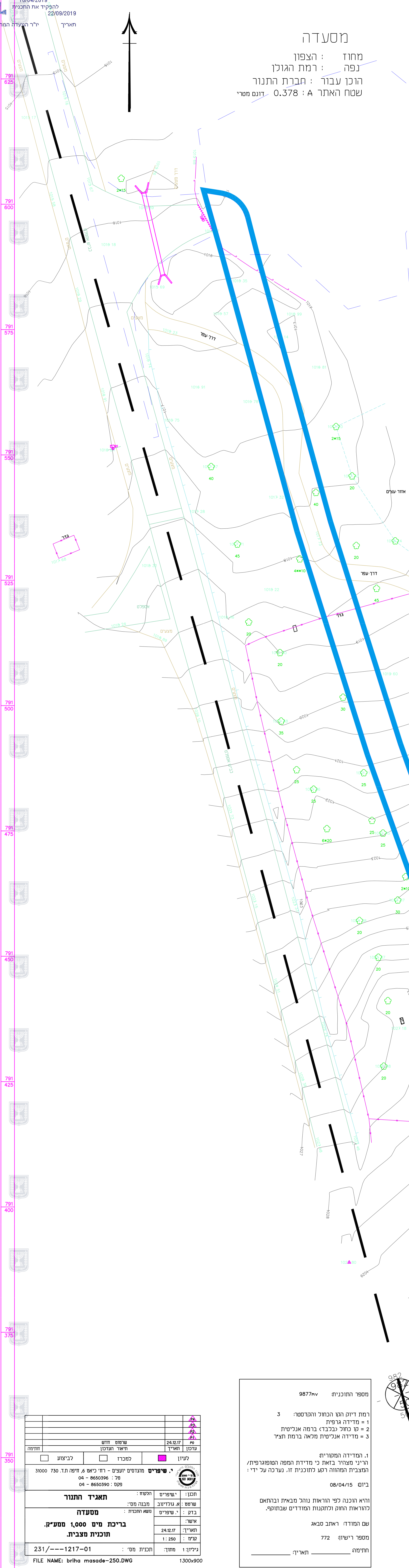
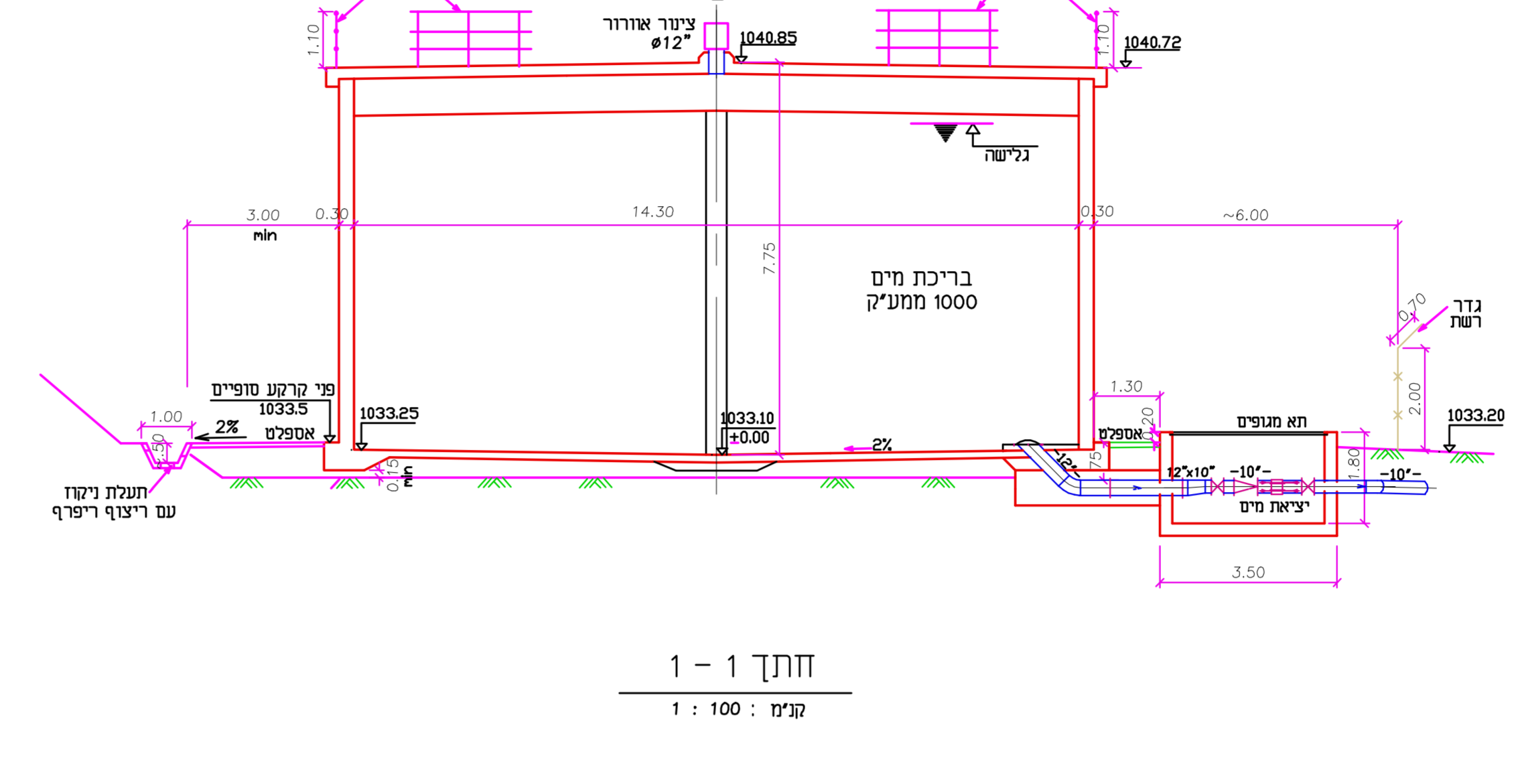
10/02/2019

שמות רחובות:		
עורך תוכנית:	שם:	סבאג ראחב
תאריך:	סבאג מהנדסים בע"מ	חודשים:

1042.0  
1041.0  
1040.0  
1039.0  
1038.0  
1037.0  
1036.0  
1035.0  
1034.0  
1033.0  
1032.0  
1031.0  
1030.0



1042.0  
1041.0  
1040.0  
1039.0  
1038.0  
1037.0  
1036.0  
1035.0  
1034.0  
1033.0  
1032.0  
1031.0  
1030.0



מספר תוכנית: 9877n

רמת דיוק השווי הכולל והמספר: 3  
1 = מדידה גרפית  
2 = מדידה אנליטית במראה אנליטית  
3 = מדידה אנליטית מראה במרחק תצויר

1. המדידה המטרית:  
הוציא מצויר בואת כי מדידת המפה והטופוגרפית;  
2. מדידה אנליטית במראה אנליטית;  
3. מדידה אנליטית מראה במרחק תצויר.

ביום 08/04/15

והיא הבונה לפי הוראות נוהל מבאת ובהתאם להוראות החוק ולתקנות המודדים שבתוקף.

שם המודד: ראחב סבאג  
מספר רישום: 772  
חתימה: \_\_\_\_\_

תאריך: \_\_\_\_\_

מספר תוכנית:	9877n
שם:	בריכת מים 1,000 ממעיק.
מספר רישום:	772
תאריך:	10/02/2019
מחבר:	סבאג ראחב
חברות:	סבאג מהנדסים בע"מ
קניס:	1 : 250
תאריך:	10/02/2019
מספר תוכנית:	231/---1217-01
שם:	בריכת מים 1,000 ממעיק.
מספר רישום:	772
תאריך:	10/02/2019
מחבר:	סבאג ראחב
חברות:	סבאג מהנדסים בע"מ
קניס:	1 : 250
תאריך:	10/02/2019
מספר תוכנית:	231/---1217-01
שם:	בריכת מים 1,000 ממעיק.
מספר רישום:	772
תאריך:	10/02/2019
מחבר:	סבאג ראחב
חברות:	סבאג מהנדסים בע"מ
קניס:	1 : 250
תאריך:	10/02/2019
מספר תוכנית:	231/---1217-01
שם:	בריכת מים 1,000 ממעיק.
מספר רישום:	772
תאריך:	10/02/2019
מחבר:	סבאג ראחב
חברות:	סבאג מהנדסים בע"מ
קניס:	1 : 250
תאריך:	10/02/2019
מספר תוכנית:	231/---1217-01
שם:	בריכת מים 1,000 ממעיק.
מספר רישום:	772
תאריך:	10/02/2019
מחבר:	סבאג ראחב
חברות:	סבאג מהנדסים בע"מ
קניס:	1 : 250
תאריך:	10/02/2019
מספר תוכנית:	231/---1217-01
שם:	בריכת מים 1,000 ממעיק.
מספר רישום:	772
תאריך:	10/02/2019
מחבר:	סבאג ראחב
חברות:	סבאג מהנדסים בע"מ
קניס:	1 : 250
תאריך:	10/02/2019

מספר תוכנית: 9877n

רמת דיוק השווי הכולל והמספר: 3  
1 = מדידה גרפית  
2 = מדידה אנליטית במראה אנליטית  
3 = מדידה אנליטית מראה במרחק תצויר

1. המדידה המטרית:  
הוציא מצויר בואת כי מדידת המפה והטופוגרפית;  
2. מדידה אנליטית במראה אנליטית;  
3. מדידה אנליטית מראה במרחק תצויר.

ביום 08/04/15

והיא הבונה לפי הוראות נוהל מבאת ובהתאם להוראות החוק ולתקנות המודדים שבתוקף.

שם המודד: ראחב סבאג  
מספר רישום: 772  
חתימה: \_\_\_\_\_

תאריך: \_\_\_\_\_

