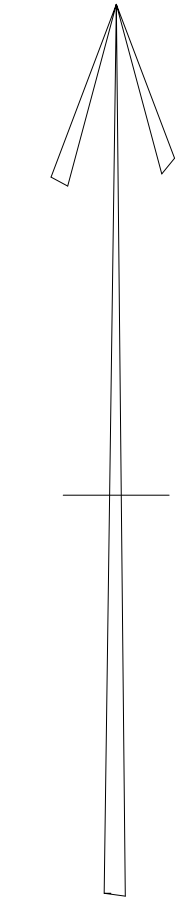




תשריט חלוקה קנ"מ 1:250

מחוז : הצפון
 נפת : עכו
 המקום : כאבול
 גוש : 19604
 חלקה : 48

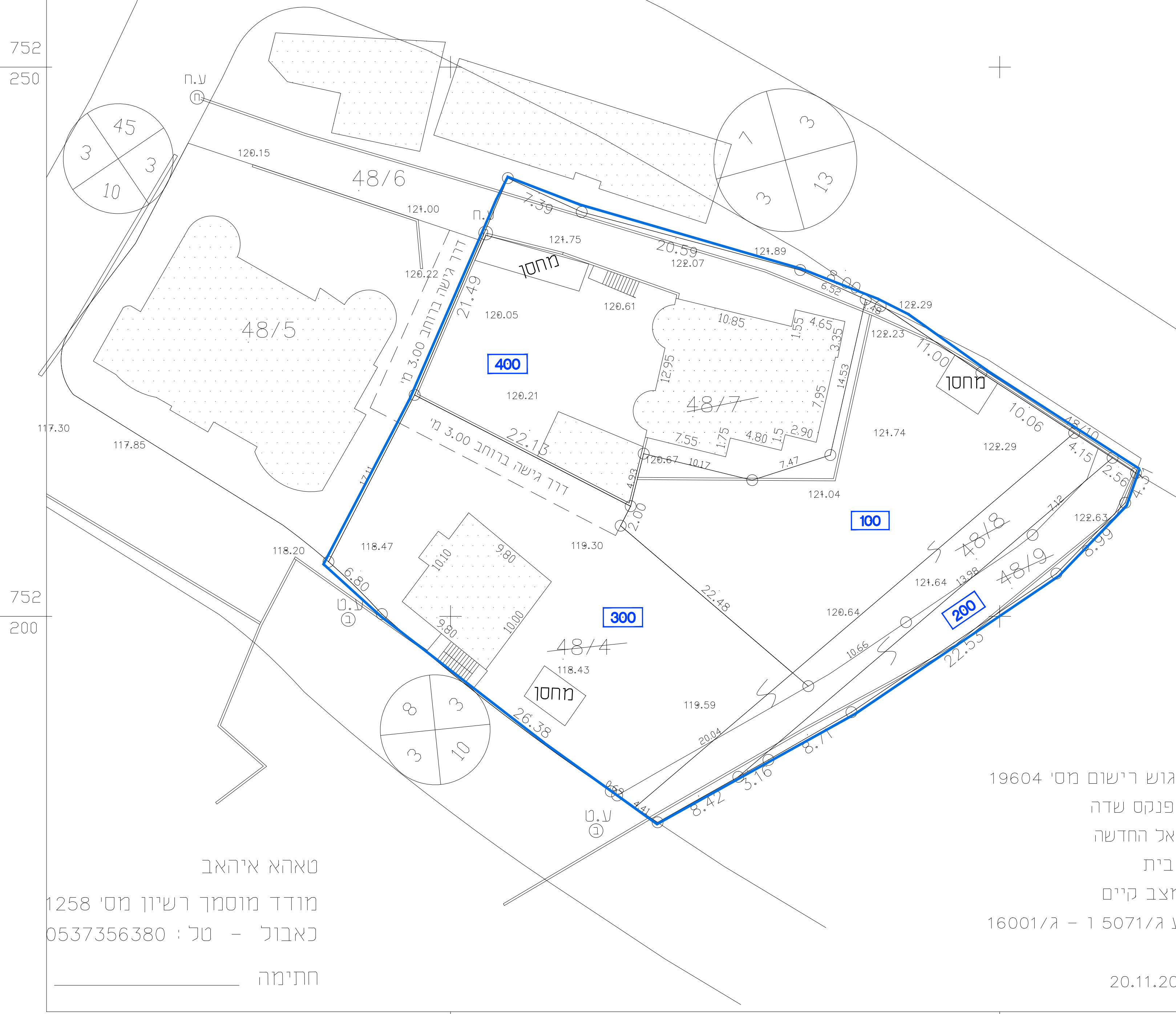


1. איחוד

חתימה	בעלות - ת.ז.	מספרי חלקות	
		שטחים בדונם-מטר	סופי ארעי
		0.770	48/4
		1.350	48/7
	דרך	0.205	48/8
		0.135	48/9
		2.460	1000

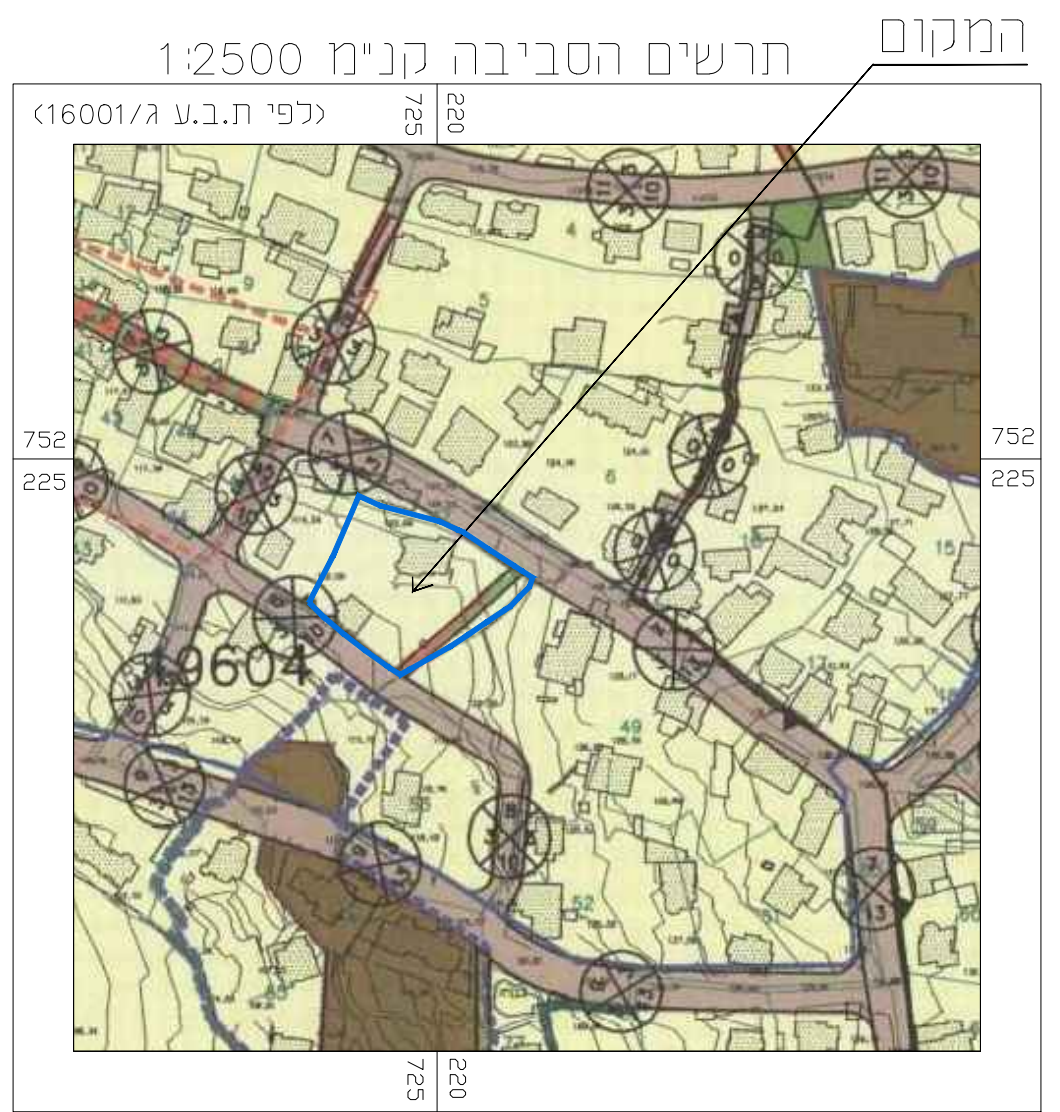
2. חלוקה

חתימה	בעלות - ת.ז.	מספרי חלקות	
		שטחים בדונם-מטר	סופי ארעי
		0.708	100
	דרך	0.220	200
		0.770	300
		0.762	400
		2.460	1000



טאהא איהאב
 מודד מוסמך רשיון מס' 1258
 כאבול - טל: 0537356380
 חתימה _____

- הערות :
1. התוכנית מבוססת על מפת גוש רישום מס' 19604
 2. גבולות החלקה חושבולפי פנקס שדה
 3. התוכנית הוכנה ברשת ישראל החדשה
 4. הפרטים נמדדו בשיטה קוטבית
 5. התוכנית הוכנה על רקע מצב קיים
 6. הדרכים סומנו לפי ת.ב.ע. ג/5071 - 1 ג/16001
 7. לא לצרכי רישום
 8. תאריך גמר התוכנית : 20.11.2019



752
250

752
200

700 220 750 220 700 220