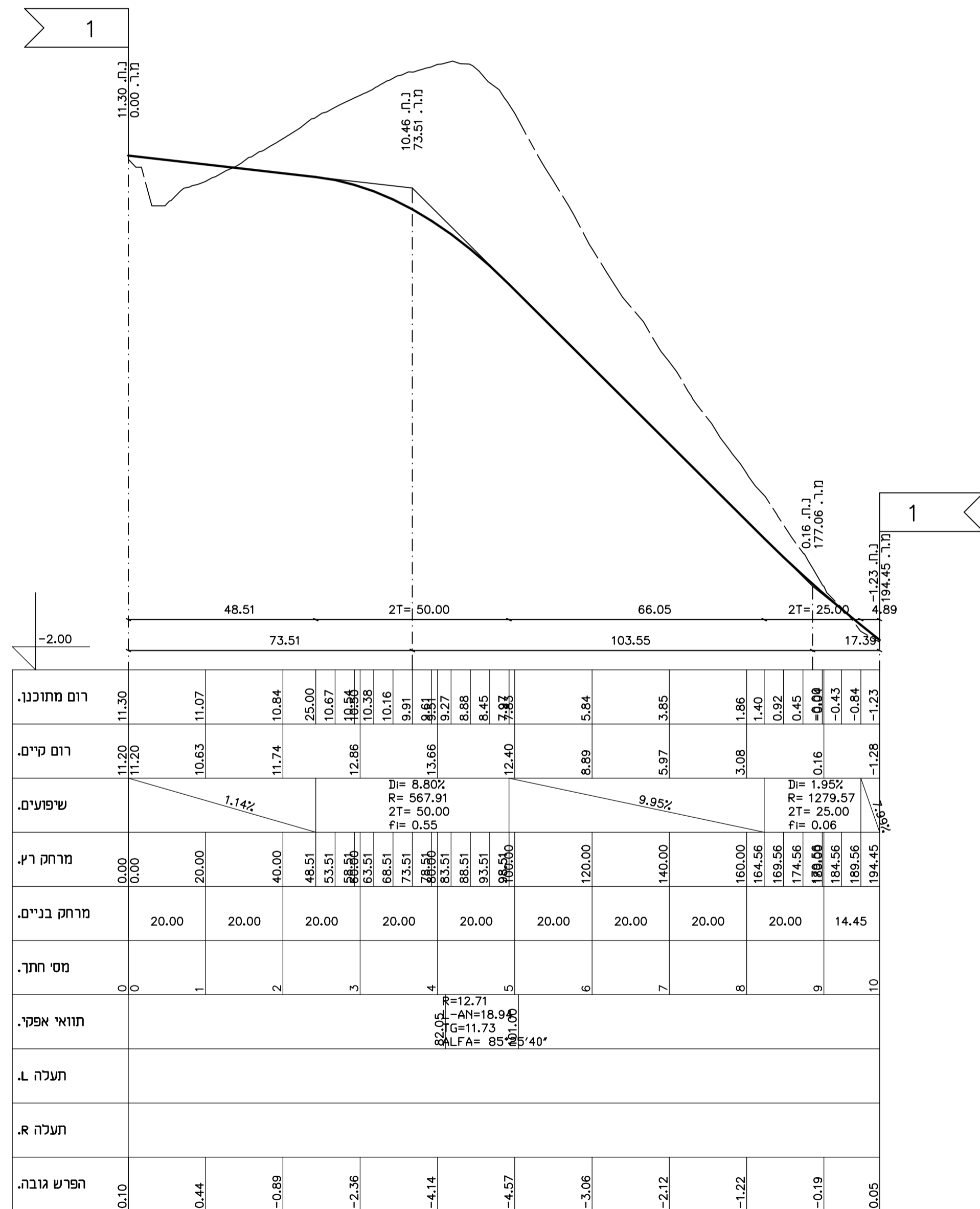


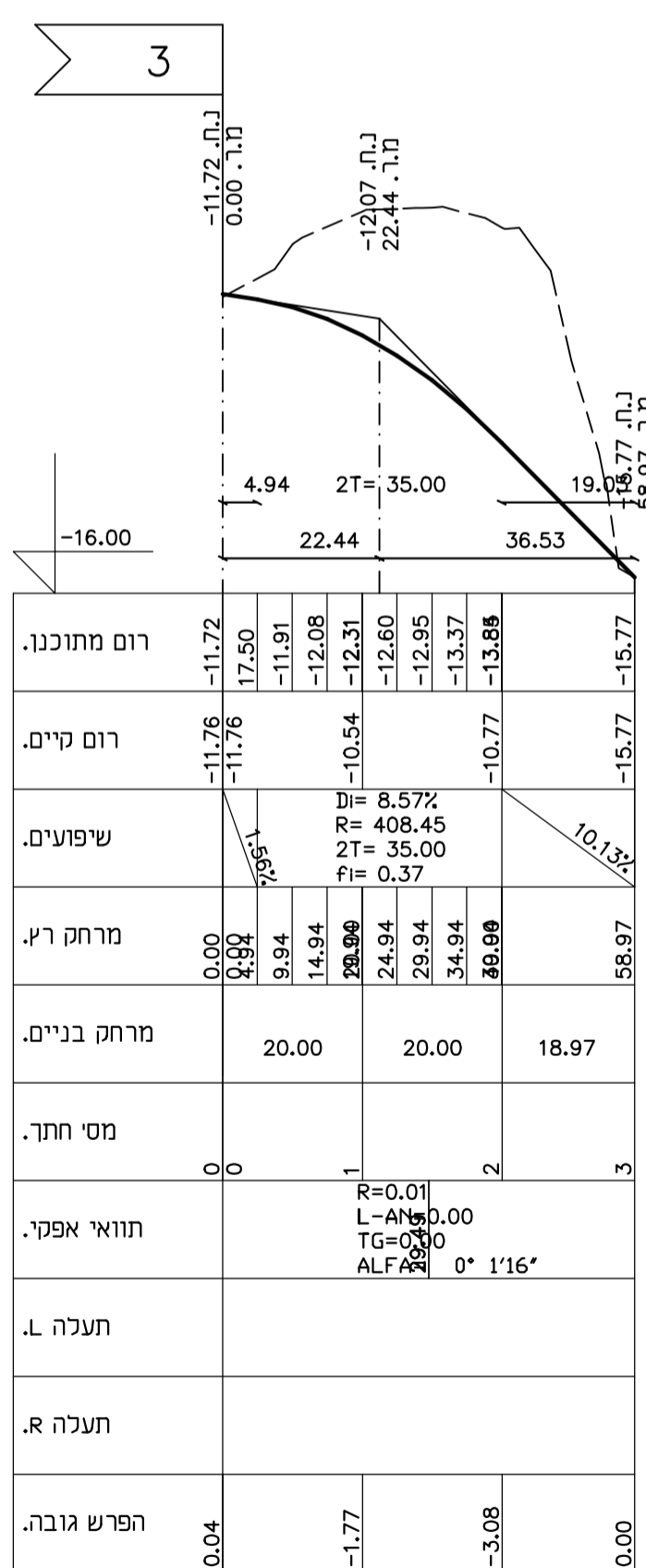


### חתך לאורך כביש מס' 5 - 7



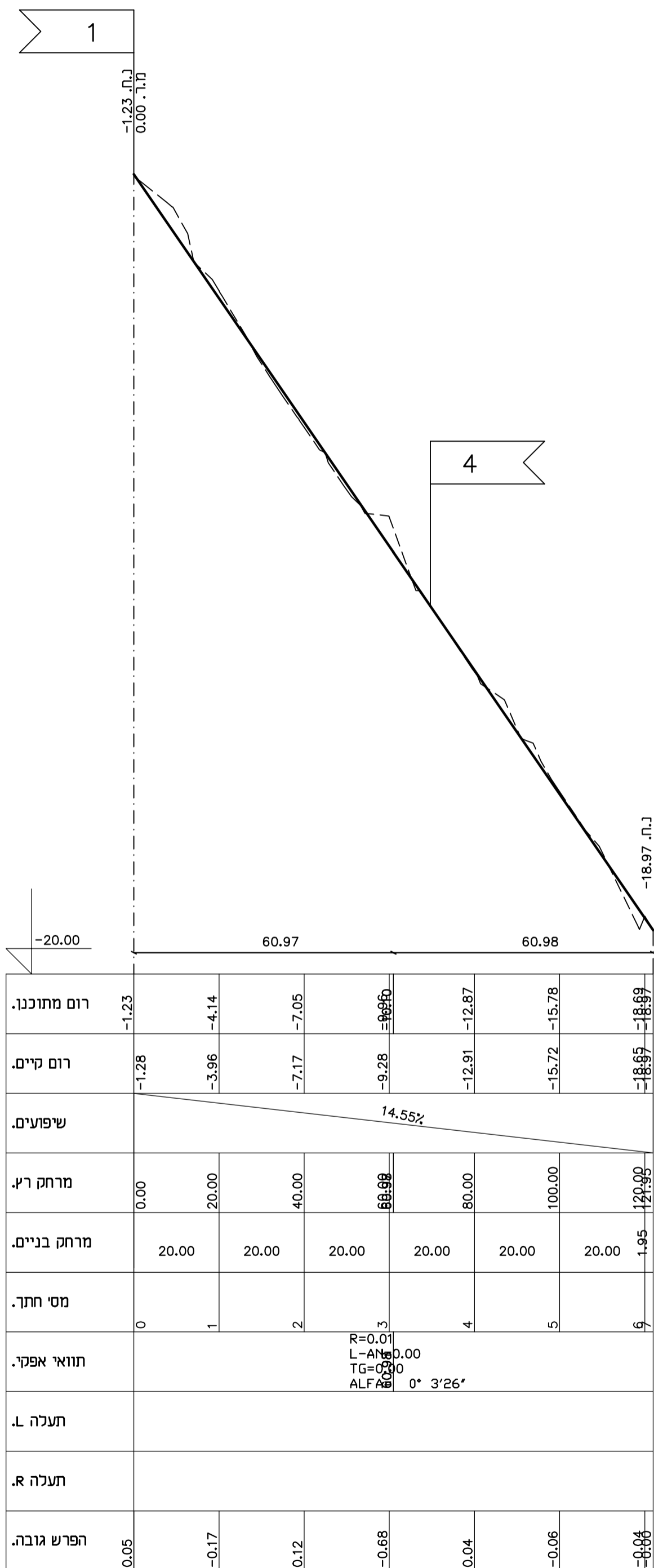
קנה מידה 1:100 / 1000

### חתך לאורך כביש מס' 4



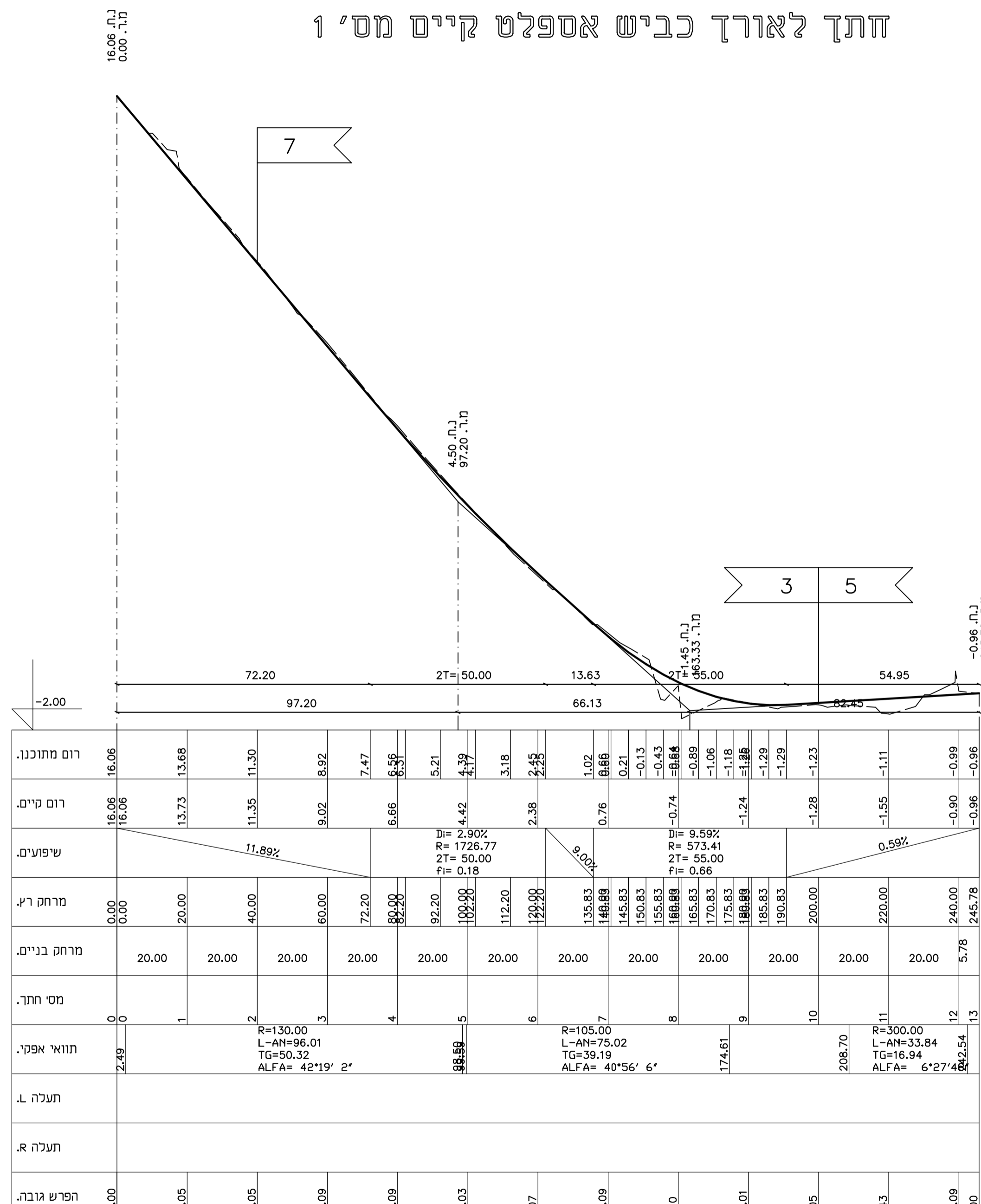
קנה מידה 1:100 / 1000

### חתך לאורך כביש אספלט קיים מס' 3



קנה מידה 1:100 / 1000

### חתך לאורך כביש אספלט קיים מס' 1



קנה מידה 1:100 / 1000

חוק התכנון והבנייה, התשכ"ה - 1965  
תכנית מתאר מקומית

מס' 251-0595306

איחוד וחלוקה מחדש ל 21  
מגרשים - שכונת בית וגן  
יבניאל

נספח תנועה גליון 2 מתוך 2

שם תנספח קניט  
נספח תנועה 1100/11000

תאריך 27/06/2019

עורך תוכנית: שם: נסאן מזאוי  
תאריך: תאריך: 27/06/2019

לעיון לאישור למסכר + לביצוע

שינוי תאריך מותג השינוי: 25.6.2019  
לפי הערות של מהנדס התנועה של הועדה

משרד אינג' נסאן מזאוי  
תכנון כבישים ויעוץ תנועה  
נצרת ת.ד. 8064-16000 פקס. 04-6566475 טל 050-5589133

פרויקט: תכנית מפורטת מס' 251-0595306  
תכנית: חתכים לאורך וטיפוסיים  
איחוד וחלוקה - יבניאל  
גליון מס' 2

הוכן עבור: איתי זהבי  
תכנית: orek-15818.dwg  
מס': תכנון גסאן מזאוי  
עבודה: 25/06/2019  
שרטוט: 26/06/2019  
קניט: 27/06/2019  
1:100/1:1000