# נספח בינוי

מס' 252-0714469

## שינוי קווי בניין למגרש 66-
## אבר סנאן

| | | | |
|---|---|---|---|
| נספח לתכנית | גלגון 1 | מתוך 1 | |
| תחולה | מנחה | | |
| תיאור | נספח בינוי | | |
| תאריך עריכת הנספח | 5.2.20 | | |

| רשימת התרשימים | קנ"מ |
|---|---|
| תכניות | 1:100 |
| חזיתות+חתכים | 1:100 |
| חישוב שטחים | 1:250 |
| מצבית | 1:250 |

| שמות וחתימות: | | | |
|---|---|---|---|
| עורך הנספח | שם | חסון מרזוק | חתימה |
| | תאריך | חסון מרזוק | |

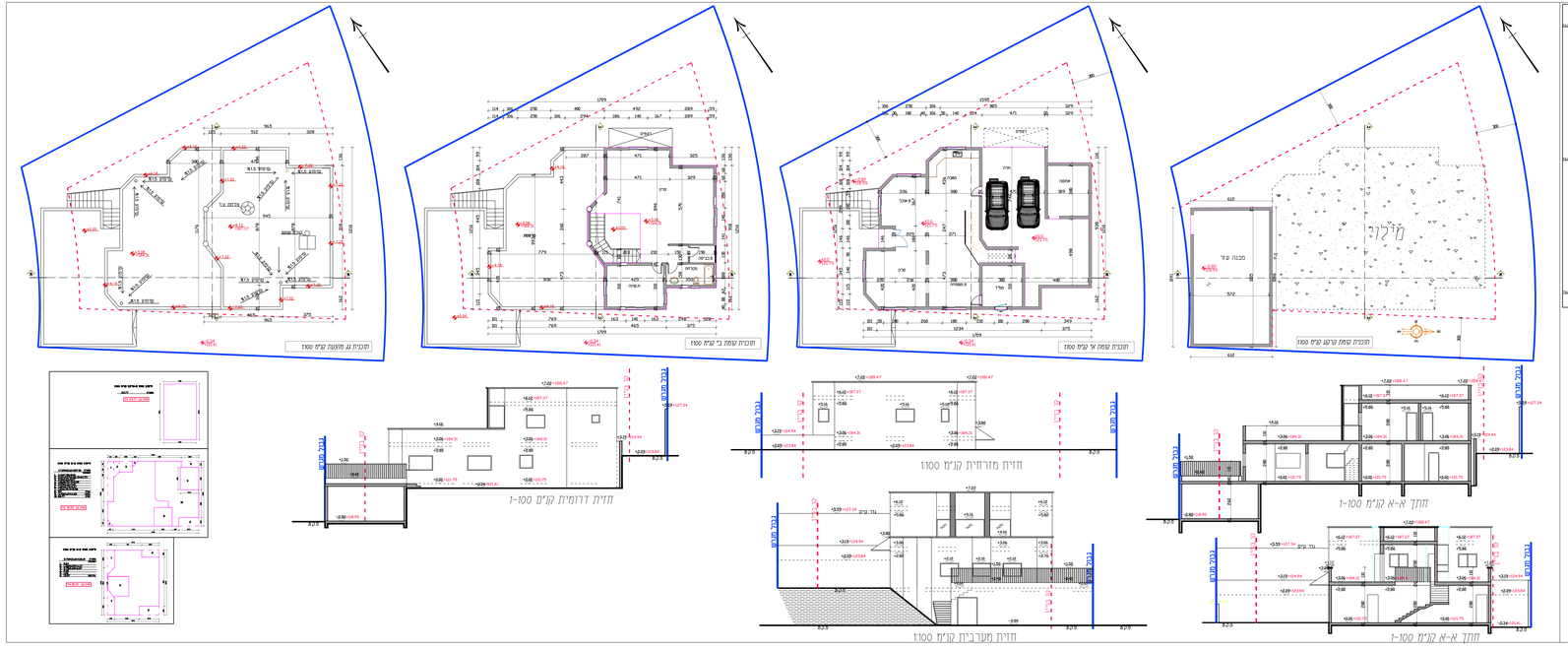


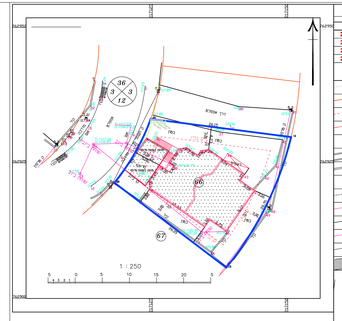


## מפה להיתר בנייה

| מס' חלקה | ע"מ מזרח | ע"מ צפון |
|---|---|---|
| 18 | 762909.15 | 217100.80 |
| 29 | 762905.65 | 217138.65 |
| 30 | 762921.33 | 217118.03 |
| 48 | 762933.11 | 217124.72 |

מקור: מדידה

| | |
|---|---|
| גבול מגרש | מוצע |
| שם גבול | |
| גבול חלקה | 29 |
| מבנים | |
| דרכים | |
| גדרות | |
| עצמים | |
| מים | |
| ביב | |
| מפה | |
| תשתיות | |
| חשמל | |
| יומן מעבר | |

## מפה להיתר בנייה

| | | | |
|---|---|---|---|
| מחוז | חשון | שלב | עבר |
| מרחב | אבו סנאן | רשות | אבו סנאן |
| תאום עבור | משרד הפנים | מס פיזיוני | 3318\D\17 |

מפת שטחים

| קומה | תיקון | בגלגלים | תגרש | מרפסת | שטח (מ"ר) | יח"ד |
|---|---|---|---|---|---|---|
| גג | 46 | | 66 | | 0.512 | |
| | 18/96 | | | | | |

מרכיב הבקשה: בנייה

תוכנית מתאר: ג-1474

מקור הנתון: מדידה

| | | | |
|---|---|---|---|
| שם המודד: | אל אחדד מוסב | מס רישיון: | 0762 |
| תאריך: | 15\8\17 | חתימה: | |

הערות

המגרש המבוקש לרישוי הבקשה של מדינת ישראל.
בבקשה המבוקשת חושבו מפנים אדה והמקום ברשת ישראל.
מקור נתוני מפת מדידה: אל אל-נאבלוסי.

לא מהווה רישוי
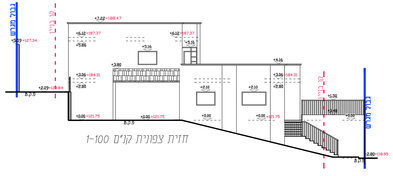
## תרשים סביבה קנ"מ 1 : 2500