חוק התכנון והבנייה, התשכ"ה - 1965
תכנית מתאר מקומית

מס' 253-0570788

ג\24286 - מבואת כניסה לשמורת טבע החולה

תשריט נספח מים וביוב גליון 1 מתוך 2

מחוז	צפון
מרחב תכנון מקומי	הגליל העליון אצבע הגליל
רשות מקומית	מ.א. גליל עליון מ.מ. יסוד המעלה
תאריך	11.01.21

שם הנספח	קנ"מ
מצב מאושר	-
תרשים סביבה	1:50,000
נספח מים וביוב	1:500
תרשים נוסף	-
תמונה נוספת	-

שמות וחתימות:

עורך התוכנית	שם: אורן ניטוקר	חתימה:
	תאגיד: פלגי מים	

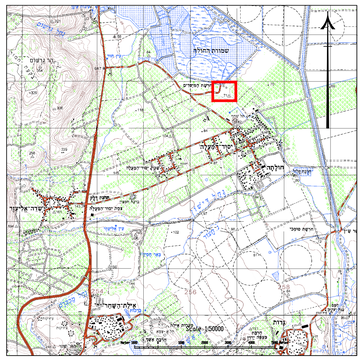

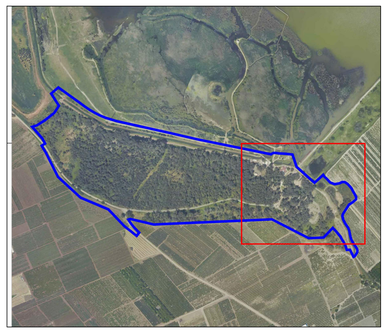

מקרא:

- קו מים קיים
- קו מים מוצע
- קו ביוב סניקה קיים
- קו ביוב גרביטציה קיים
- קו ביוב גרביטציה מוצע
- תחנת שאיבה לביוב- קיימת

מקרא תכנון:

- גבול תכנית
- גבול תא שטח
- 6 מספר תא שטח
- בינוי קיים
- בינוי מוצע
- פרגולה קיימת
- פרגולה מוצעת
- שביל/רחבה קיים
- שביל/רחבה מוצע
- שטח חניה
- בריכה / מקווה מים
- אבן שפה

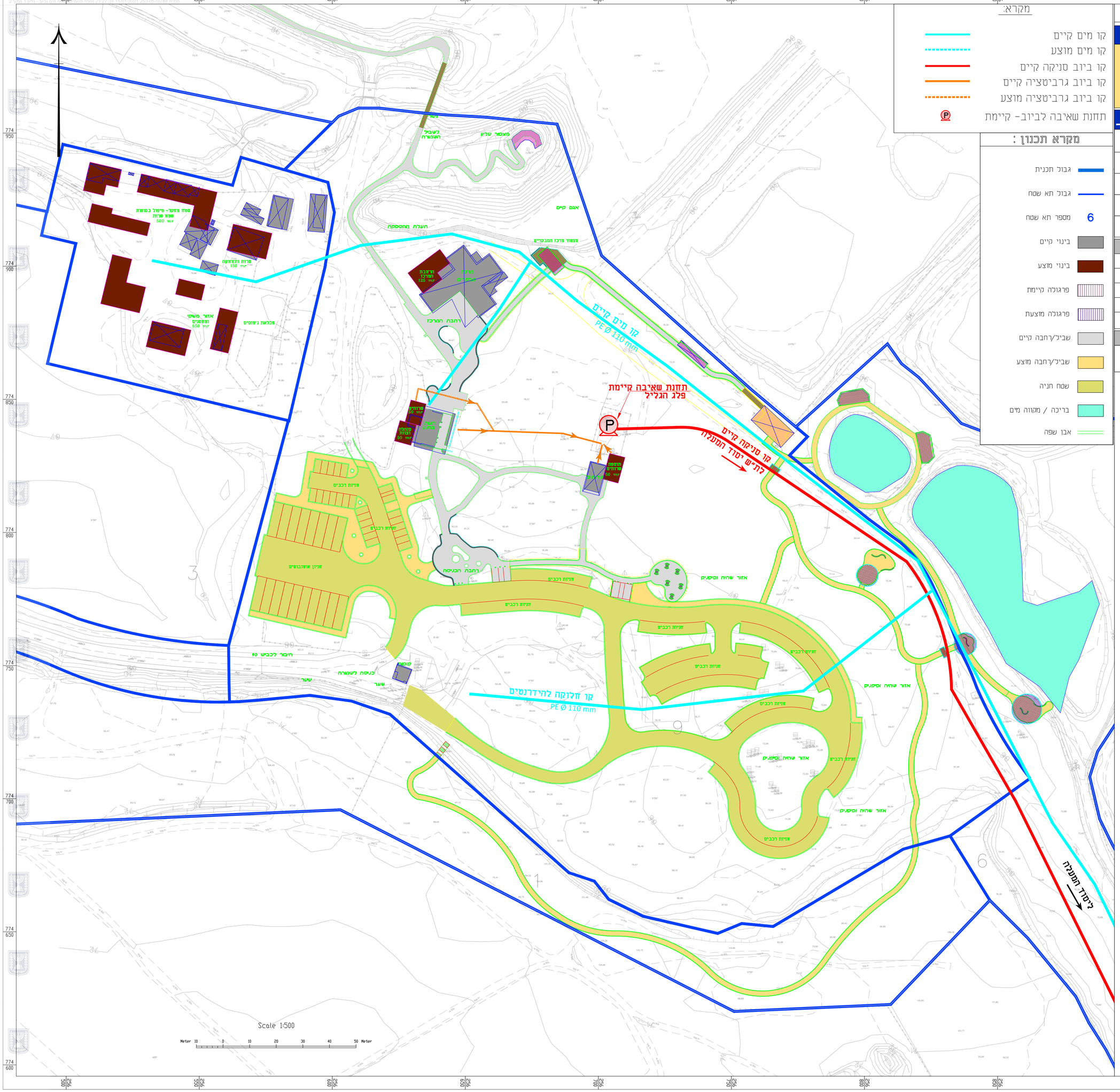
מבנה מנהלתי
מבנה מנהלתי ומבנה שירותים
מבנה מנהלתי ומבנה שירותים
מבנה מנהלתי ומבנה שירותים