מיזוגהתכנון
חוק התכנון והבניה, התשכ"ה - 1965
מחוז עמק
הועדה המחוזית המרכזית בינוי
16/12/2020
לדיון שלמה המשמרת
01/01/0021
תאריך ירי הועדה המקומית

תכנית מפורטת

מס' 254-0745729

שם התכנית:

מתקן פוטו וולטאי בעין זור

נספח ביניני ונוף	ניליון ו מתוך 1
מחוז	צפון
מרחב תכנון מקומי	יזרעאלים
רשות מקומית	עמק יזרעאל
יישוב	קיבוץ עין זור
תוכנית בסמכות	מחוזית
אחוד וחלקות	כלא איחוד וחלקות
הוראות לתוכנון	לא
תקנון מיוחד	
תאריך	20.12.2020
קנה מידה	1:250

טבלת רחובות :

יישוב מוכנית	מס' רח' בתוכנית	שם רחוב
	מס' רח'	עיבוי
	מס' רח' בתוכנית	שם רחוב
	מס' רח'	עיבוי
	מס' רח' בתוכנית	שם רחוב
	מס' רח'	עיבוי
מגיש מוכנית	מס' רח' בתוכנית	שם רחוב
	מס' רח'	עיבוי
	מס' רח' בתוכנית	שם רחוב
	מס' רח'	עיבוי
	מס' רח' בתוכנית	שם רחוב
	מס' רח'	עיבוי
בעל מוכנית בפועל	מס' רח' בתוכנית	שם רחוב
	מס' רח'	עיבוי
	מס' רח' בתוכנית	שם רחוב
	מס' רח'	עיבוי
עורך מוכנית	מס' רח' בתוכנית	שם רחוב
	מס' רח'	עיבוי
	מס' רח' בתוכנית	שם רחוב
	מס' רח'	עיבוי

הערות כלליות
1. הנתונים בטבלה מעודכנים לתאריך 01/01/2021 ע"פ מאגר הרחובות הארצי
2. אין לכלול בטבלה רחובות שבוטלו

מבנה מפיר \ שנאי

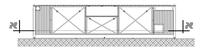
חזית צד שמאל קנ"מ 1:100

מבט על קנ"מ 1:100

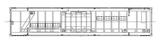
חתך א-א קנ"מ 1:100

חתך ב-ב קנ"מ 1:100

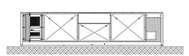
חזית צד ימין קנ"מ 1:100

חזית קדמית קנ"מ 1:100 חזית אחורית קנ"מ 1:100

מבנה חדר חשמל ראשי

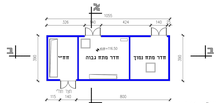
חדר מתח נמוך
חדר מתח גבוה
מפרי
מפרי
אבן מלאכותית
אבן מלאכותית
אבן מלאכותית