מקרא מצב מאושר :

- גבול מגרש
- גבול יח מאושר
- קו קישור מבוטל
- קו קישור מאושר
- קו קישור מאושר - תוך ירוק
- קו קישור מאושר - תוך ירוק

מיקום חתכים

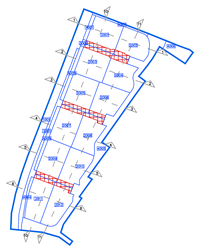

חתך 1-1 קנ"מ : 1:250

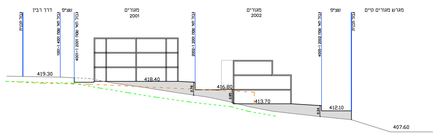

חתך 2-2 קנ"מ : 1:250



חתך 3-3 קנ"מ : 1:250

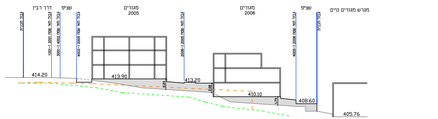

חתך 4-4 קנ"מ : 1:250

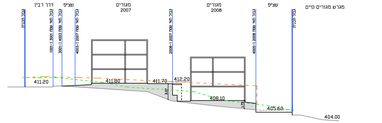

חתך 5-5 קנ"מ : 1:250



חתך 6-6 קנ"מ : 1:250

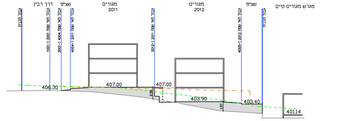

חתך 10-10 קנ"מ : 1:250

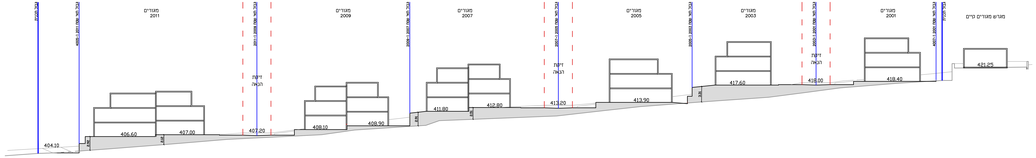

חתך 11-11 קנ"מ : 1:250

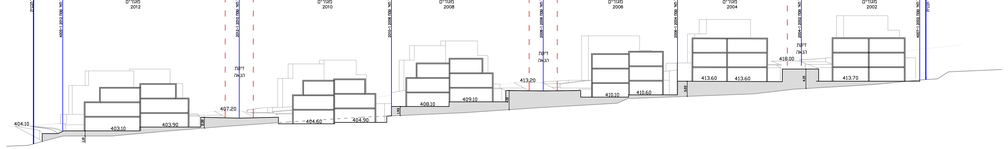

חתך לאורך דרך רבין קנ"מ : 1:250

חוק התכנון והבניה, התשכ"ה - 1965

תכנית מתאר מקומית

מס' 259-0949610

מתחם V - חצור הגלילית

נספח ביצוע - חתכים	גליון_2_ מתוך_2
מחוז	צפון
מרחב תכנון מקומי	אצבע הגליל
רשות מקומית	מ.מ. חצור הגלילית
יישוב	חצור הגלילית
תאריך	12/08/2021
שם הנספח	קנ"מ
מתכנן	1 : 250
תרשים סביבה	-
תרשים נוסף	-
תרשים נוסף	-
תמונה נוספת	-

אישורים

חפ"מדה	מתן תוקף

שמות רוחמימות:

עורך ראשי	שם	פיכס רוזנבלט	חתימה
	תאריך		