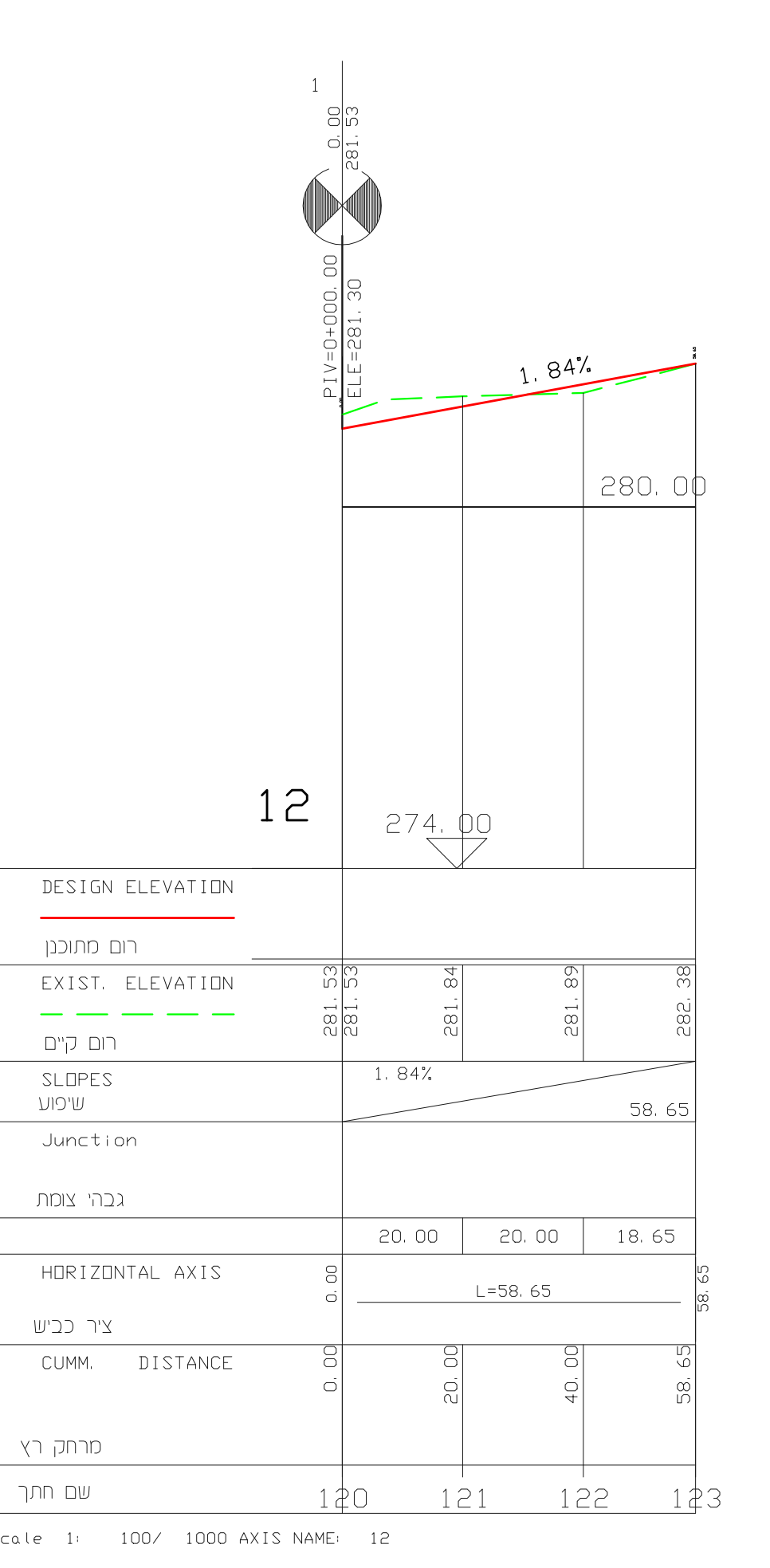
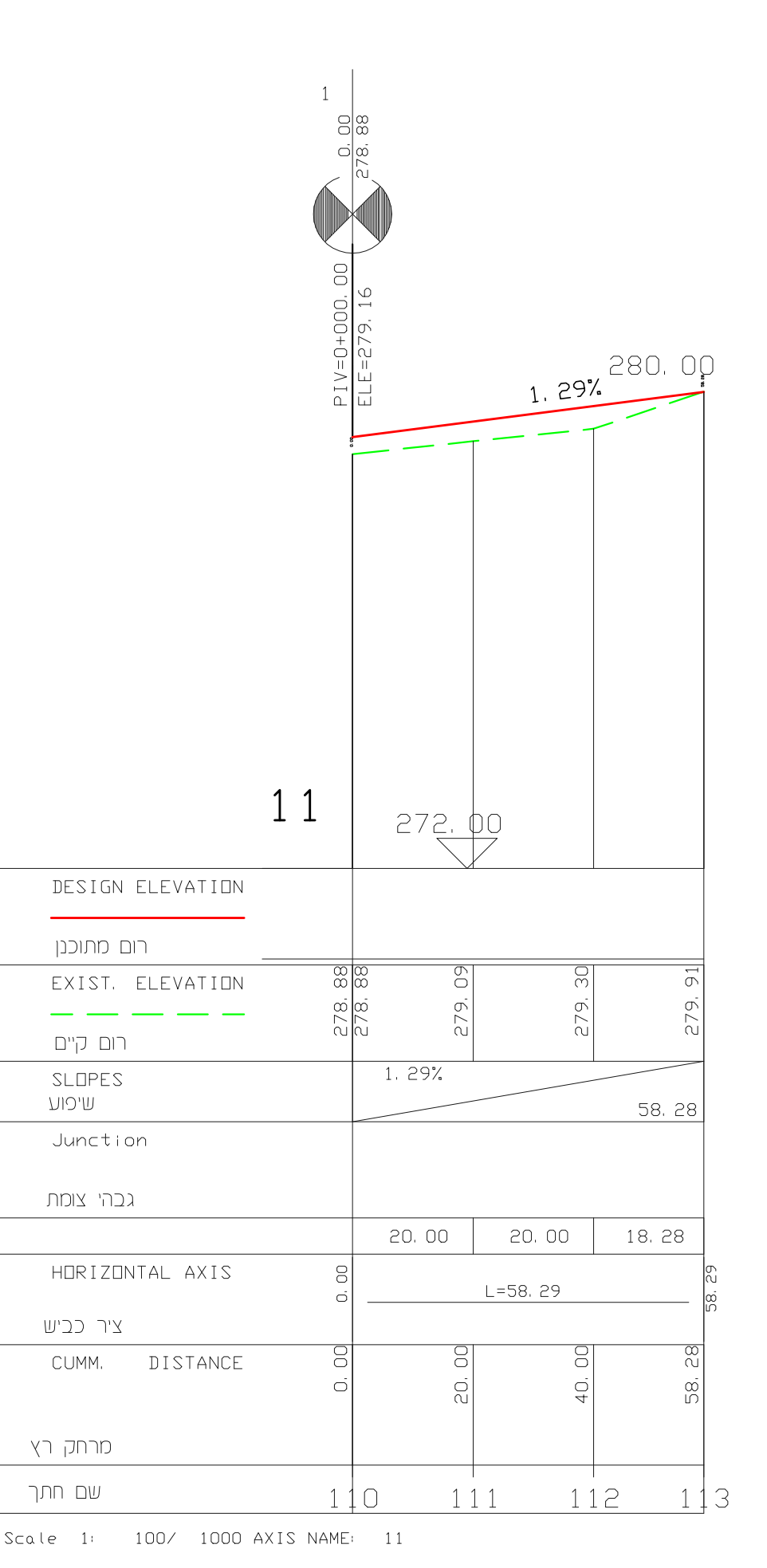
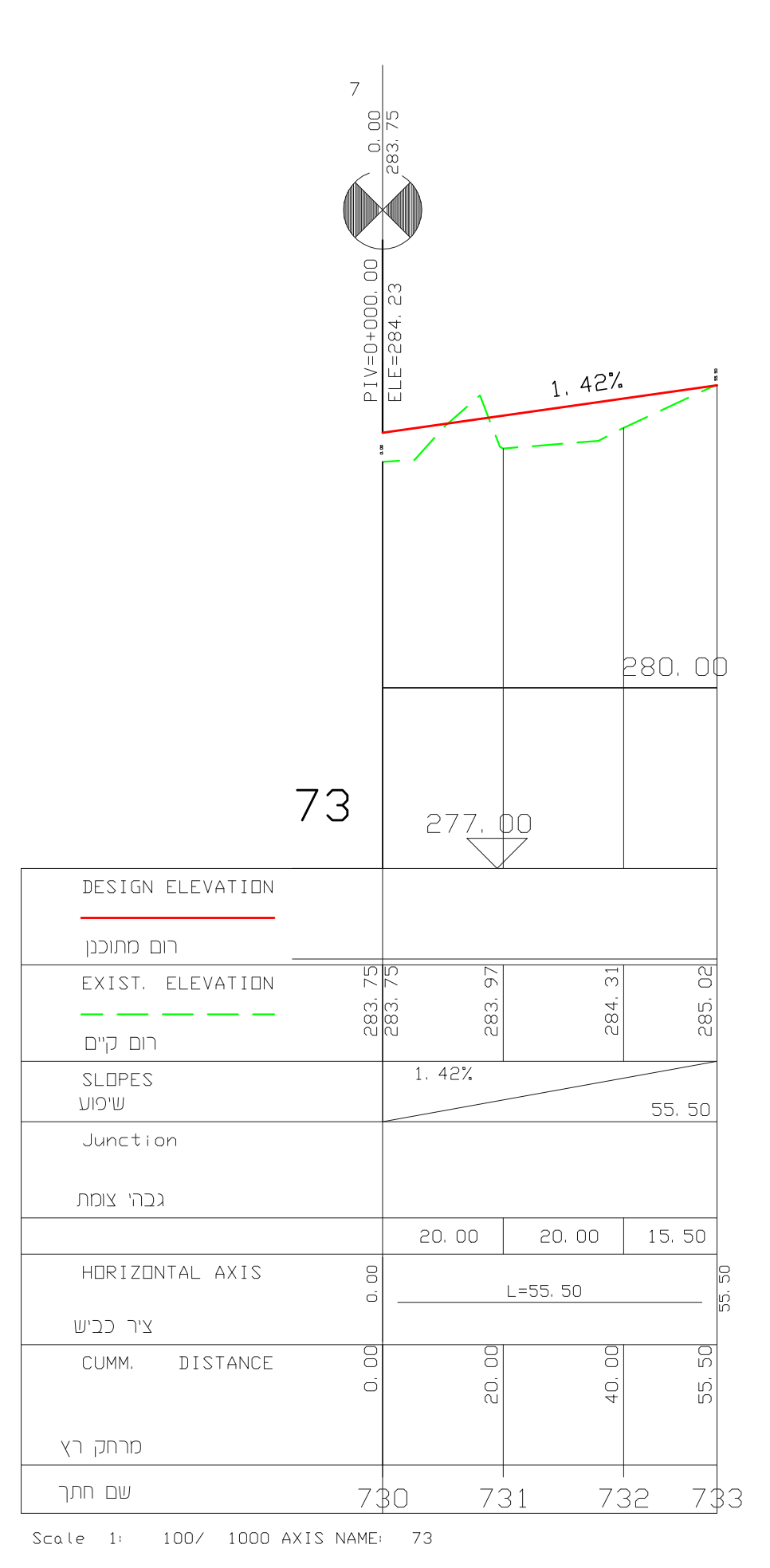
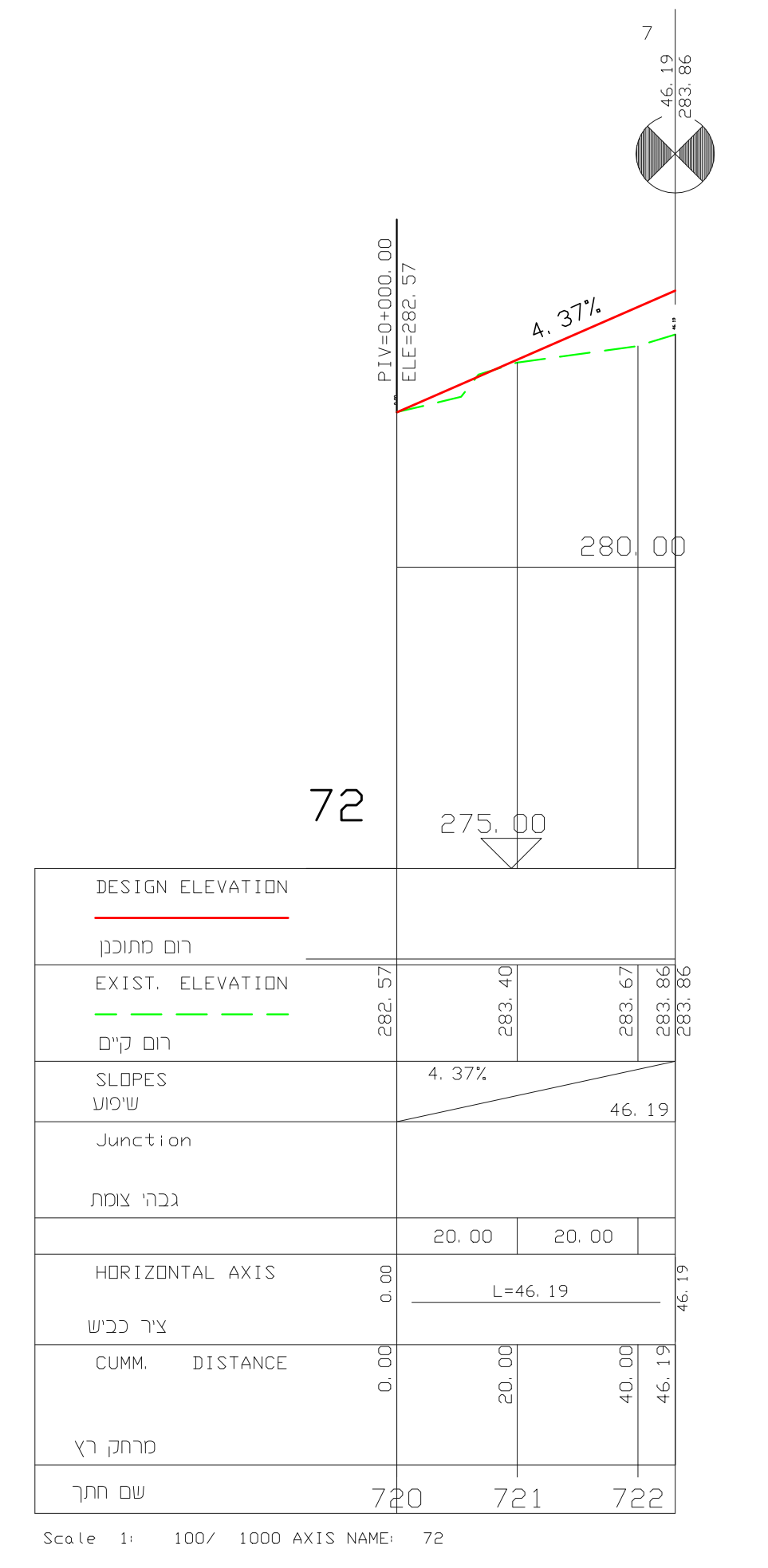

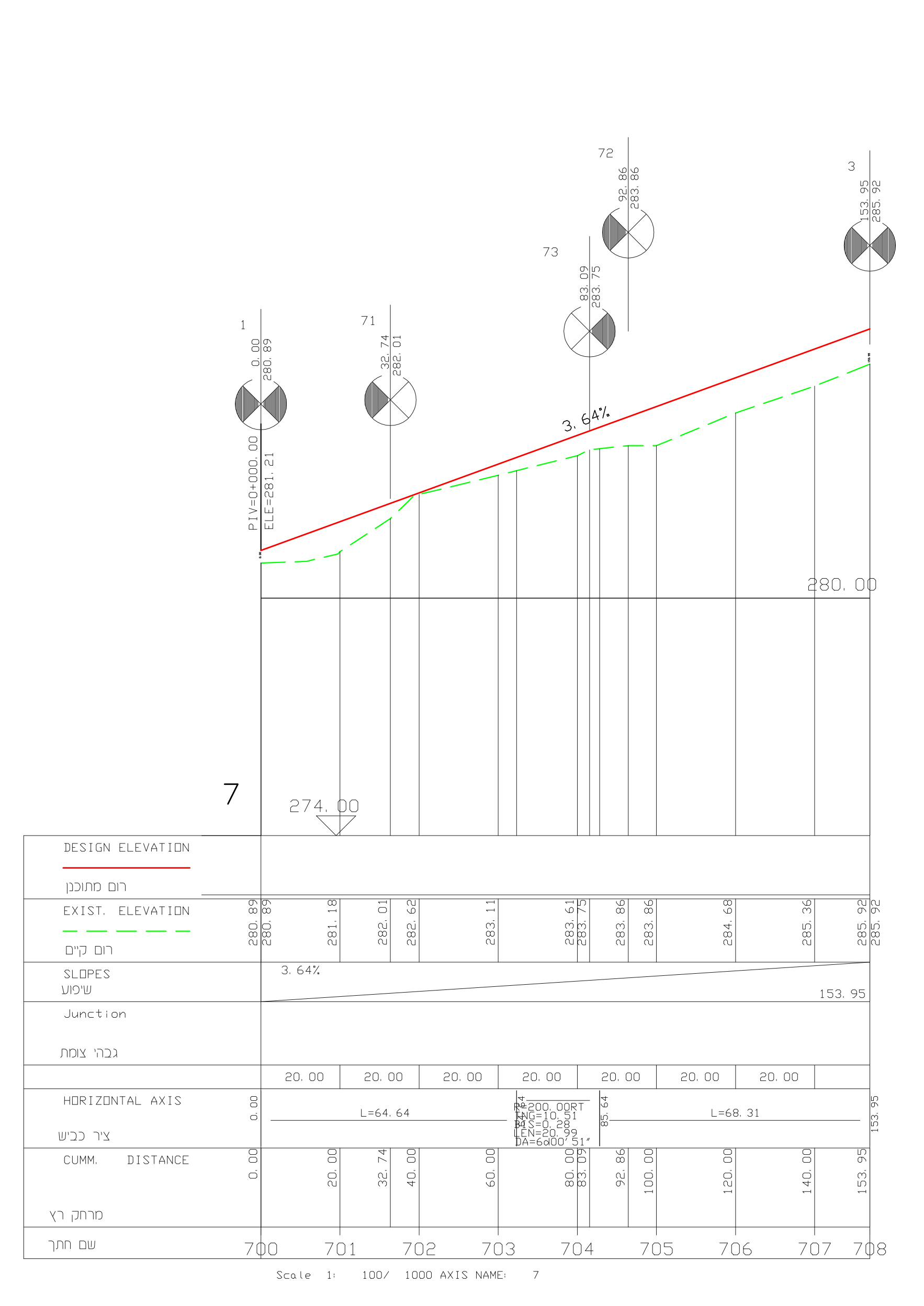
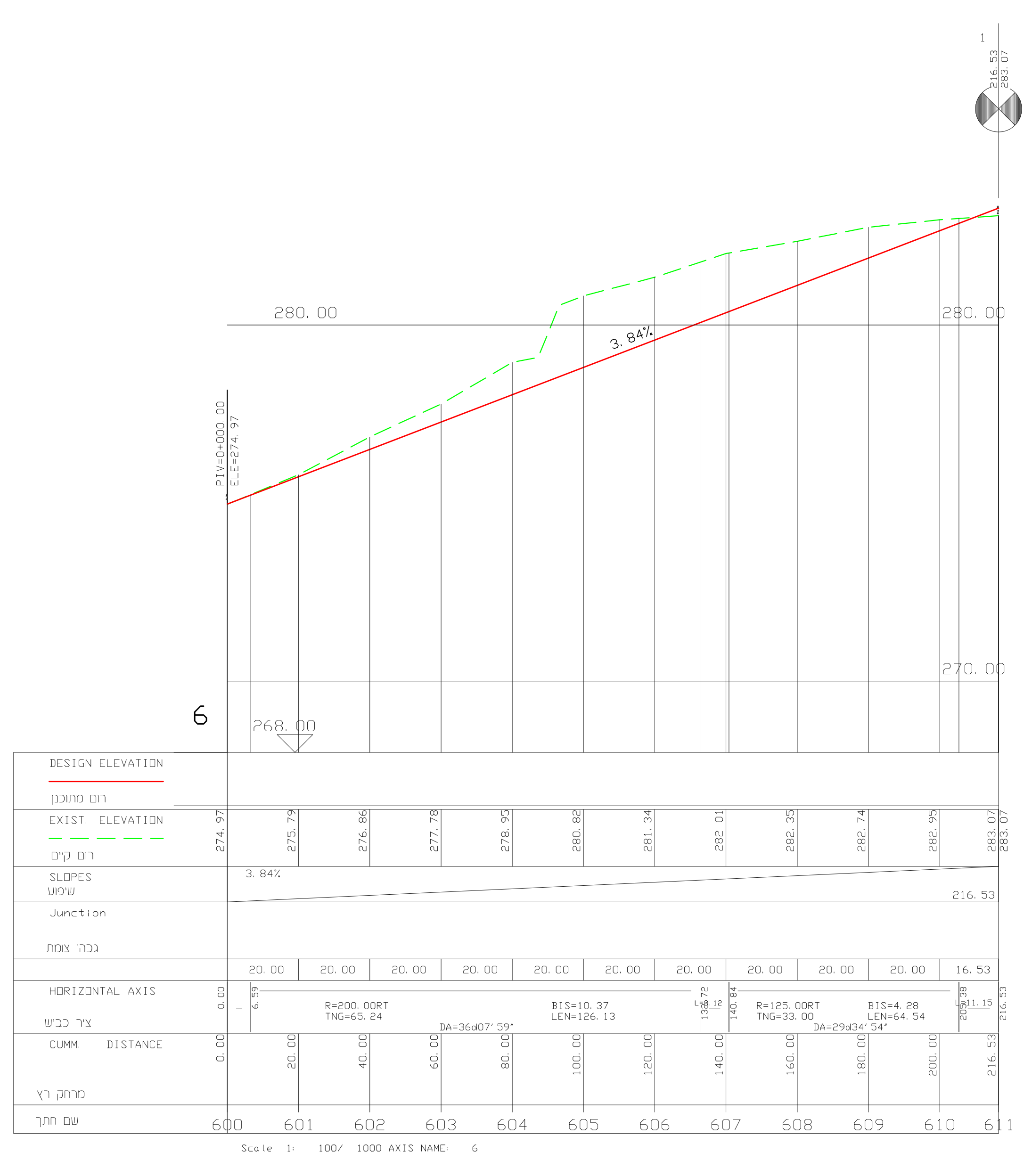
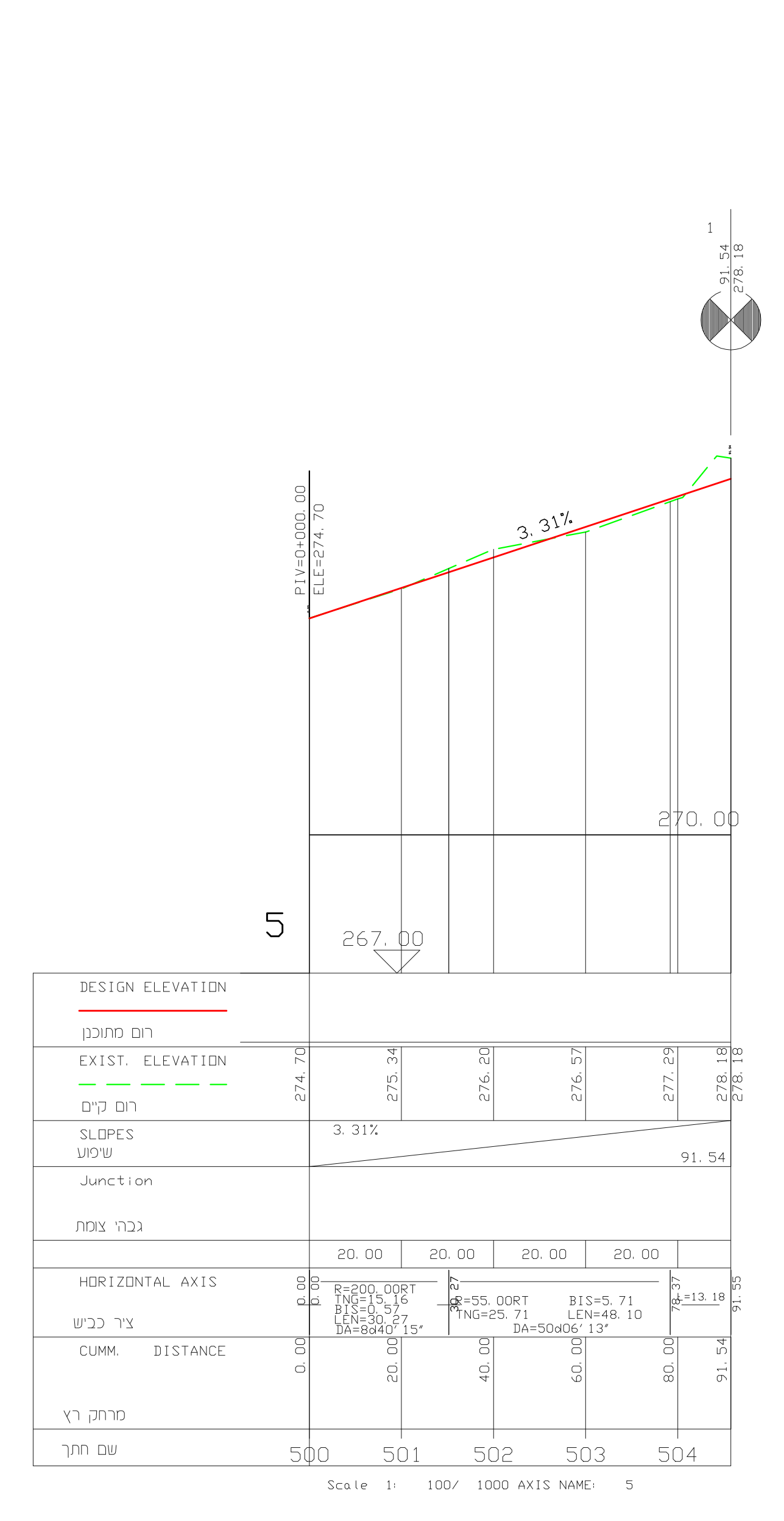


<b>חוק התכנון והבניה, התשכ"ה - 1965</b>	
<b>תכנית מתאר מקומית</b>	
<b>מס' 219-0825414</b>	
<b>שם התכנית:</b> <b>הרחבת חושב כנף</b> <b>25515 ג / 25515</b>	
<b>נספח תנועה - חתכי אורך</b> גיליון 4 מתוך 5	
<b>מחזור</b>	<b>צפון</b>
<b>מרחב תכנון מקומי</b>	<b>גולן</b>
<b>רשות מקומית</b>	<b>מעצה אזורית גולן</b>
<b>ישוב</b>	<b>כנף</b>
<b>תוכנית בסמכות</b>	<b>מחוזית</b>
<b>איחוד וחלוקה</b>	<b>ללא איחוד וחלוקה</b>
<b>תלת מימד לתכנון</b>	<b>לא</b>
<b>תאריך</b>	02.07.2020
<b>קנה מידה</b>	1:100/1000



**שמות וזיהוים:**

<b>יוזם התכנית</b>	שם הרשות המקומית	מס' התכנית	תאריך
רשות מקומית (שם הרשות המקומית) (שם הרשות המקומית)	219-0825414	22/10/2020	
<b>מניח התכנית</b>	שם המעצב/הנדסאי	מס' התכנית	תאריך
רשות מקומית (שם הרשות המקומית) (שם הרשות המקומית)	219-0825414	22/10/2020	
<b>בעל חזיונות</b>	שם הרשות המקומית	מס' התכנית	תאריך
רשות מקומית (שם הרשות המקומית) (שם הרשות המקומית)	219-0825414	22/10/2020	
<b>שרת התכנית</b>	שם הרשות המקומית	מס' התכנית	תאריך
רשות מקומית (שם הרשות המקומית) (שם הרשות המקומית)	219-0825414	22/10/2020	
<b>שרת התכנית</b>	שם הרשות המקומית	מס' התכנית	תאריך
רשות מקומית (שם הרשות המקומית) (שם הרשות המקומית)	219-0825414	22/10/2020	