תכנית 208-0463398 נספח ביני גליון 1 15:15:26 26/12/2020

חוק התכנון והבניה, התשכ"ה - 5691
תכנית עבודה לרשת חלוקה

מס` 208-0463398

תכנית עבודה לרשת חלוקה לגז טבעי
בלחץ נמוך מא.ת. בר-לב לכרמיאל

נספח בינוי	גיליון 1 מתוך 31
מחוז	צפון
מרחב תכנון מקומי	משגב, שפלת הגליל, כרמיאל,חבל אשר
רשות מקומית	מ"א מטה אשר, מ"מ כאבול, מ"מ שעב מ"א משגב, עירית כרמיאל
ישוב	כרמיאל
תוכנית בסמכות	רשות רישוי לגז טבעי מחוז צפון
איחוד וחלוקה	ללא איחוד וחלוקה
היתרים או הרשאות	תכנית שמכוחה ניתן להוציא היתרים או הרשאות
מונה תדפיס התשריט	1
תאריך עדכון	24.12.2020
קנה מידה	1:1000\1:100
אישורים	

שמות וחתימות *

מגיש התכנית	תאריך: מר'מון גז טבעי עמן בע"מ	חתימה:
עורך ראשי	תאריך: יצחק פרידנד	חתימה:
יזם	תאריך: מר'מון גז טבעי עמן בע"מ	חתימה:
עורך הנספח	תאריך: מוקיר דרומי בקן אקס בע"מ	חתימה:

בעל ענין בקרקע *

בבעלות מדינה	תאריך: מדינת ישראל	חתימה:

General Notes:

1. The location and depths of the underground utilities shown on the drawing (water supply, sewage and drainage lines, different cables, electricity, fuel pipes, etc.) and above ground utilities (lighting poles, traffic lights, etc.) are estimated values only.
2. Prior to work commencemant , the contractor shall determine (by sounding or exploratory excavation) and indicate the exact location of all marked and unmarked underground obstructions along the alignment and shall coordinate their crossing with the relevant operator/owners.
   Excavation shall be carried out in the presence of a supervisor on behalf of the operator/owners and all precautions shall be taken to prevent demage to the existing systems.
3. The contractor is responsable for examination of the dimensions and their verification at the site.
   The contractor shall check all the dimensions and in event of an error or inconsisty, shall inform the supervisor.
4. The contractor is responsable for designing, approving and performing of temporary supports during construction for all adjacent or crossing other infrastructures.
5. Only Basic HDD Design. The contractor is obliged to produce a detailed design for clients approval.

תרשים סביבה ומפתח גליונות
קנ"מ 1:100.000

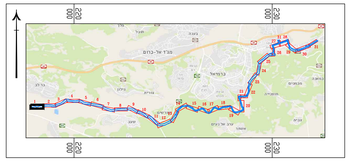

הערות

עומק הכיסוי במקביליות לצוות יהיה 2 מטר
בעת חצייה הצוות עומק הכיסוי יהיה בגובה 1.5 הנמוך או 2.0 (העומק מבינהם)
ניתן לתמרן בעומק קטן יותר המינימלי בתיאום עם רשות הניקוז אגיל מערב.

Longitudinal Section
חתך אורכי
SCALE 1:100/1 : 1000 קנה מידה

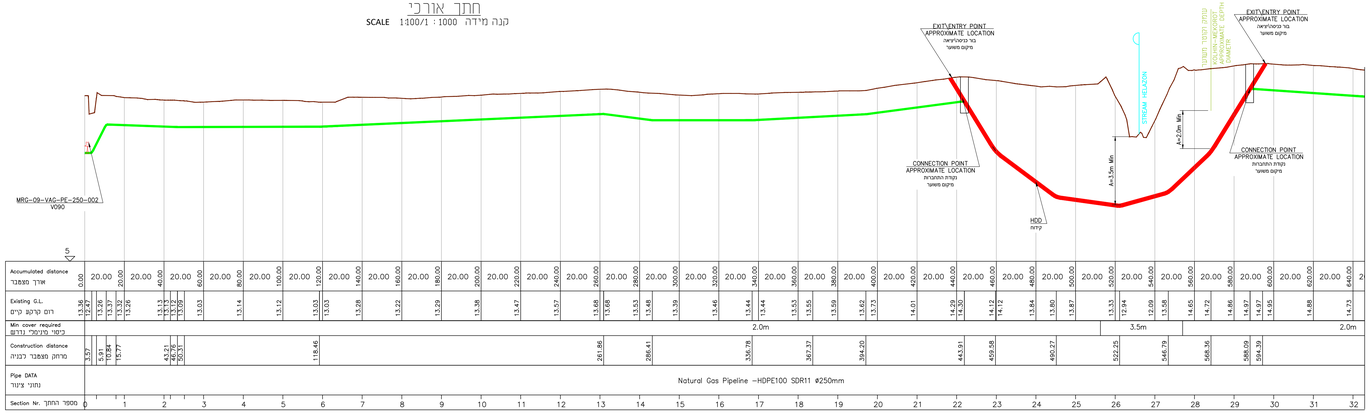

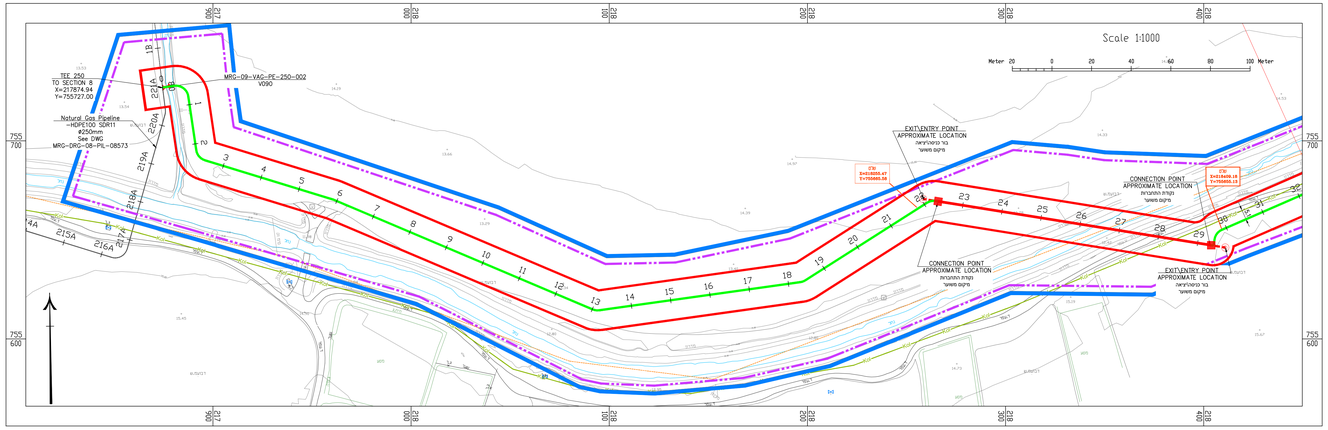

מקרא

LEGEND:

מקרא	חפירה
קו גז	HDD
קו בניין	
גבול מסדרון תשתיות תת קרקעית	
גבול תכנית	
קו מקורות	
קו קולחין מתוכנן	
קו קולחין קיים	
ביוב צנרת	Ø900
ביוב צנרת פלדה	Ø48"
ביוב צנרת אסבסט	Ø600mm
ביוב צנרת	Ø350mm
ביוב	
ביוב מתוכנן	
קו בזק תת קרקעי	
קו בזק עילי	
קו חשמל תת קרקעי	
קו חשמל עילי	
קו מים	
סלקום	
הוט	
פרטנר	
שלט אזהרה	
ברז-מבט	
ברז- תצוגה	
שוחה	
נקודת כניסה/יציאה	

Natural gas pipeline
Building line
Border corridor underground infrastructure
Border plan
Mekorot
Planned Kolhin
Existing Kolhin
Sewage- PE100-ø900
Sewage- Steel Pipe-ø48"
Sewage- Asbest Pipe
Sewage
Sewage
Planned Sewage
Underground Bezeq Line
Overhead Bezeq Line
Underground Electrical Cable
Overhead Electrical Cable
Water Pipe
Cellcom
Hot
Partner
Warning Sign
Valve Section
Valve Plan
Connection pit
Entry/Exit Point

מקרא מודד

עמוד תאורה		מבנה	
עמוד חשמל		מכולה	
עמוד כללי		גדרים אטפלים	אטפלים
שלט		אבן שפה	פא
תמרור		דרך עפר	עפר
רמזור		מדרכה	
שוחת ניקוז		מעביר מים	
טלכום			
גוף תאורת			
מעבר	מעבר	עמוד עץ מחט נמוך גרים	
שילוטים	שילוט	עמוד מחט עליון גרים	
גג גובה אופיינית	57.35	ארון חשמל כללי	
גג גובה בציר בנייט	52.12	שוחה נכלית	
גג גובה נמוכה	52.37	גדר חיה	גדר חיה
גג גובה ראש	60	גדר	גדר
גג גובה משני	60	קיר אבן	קיר אבן
גשר	גשר	קיר חומר	קיר חומר
מחוז	מחוז	סלעים	סלעים
		צינור	צינור
		תעלה	תעלה
		פיקוד סל"ב	
		ארון תקינה	

הערות

1. המפה שלמה ערכה המפה:	תכנון
2. שיטת ביצוע עבודה פלימטרית:	פוטוגרמטרית
3. שיטת ביצוע עבודה אלרמטרית:	פוטוגרמטרית
4. הפלנימטריה מבוססת על נקודה:	RTK-MAPI U486
5. האלטימטריה מבוססת על נק':	RTK-MAPI U486
6. גובה האזן	IGG/12
7. תצלום מס':	Cap 48229-49484
8. תאריך צילום:	20/05/2019
9. שם המבצע פוטוגרמטרי:	DAT/ZEM

אני מאשר כי מפה זו הינה העתק נכון של המפה הטופוגרפית שהכתתי על מסך מדידה שהתקיימה בין יום 04 בחודש 07 שנת 2019 וכי כל הפרטים שצויינו במפה הם מדויקים בהתאם לתקנות המודדים מדידה ומיפוי 2016.
מיפוי הפרטים תוחם שכבה 4082M 129ציון ע"י הערכה ראש חיי29נר קוויוו14

04.07.19	780	עיריית פנקס
תאריך	מס. רשיון	שם המודד

חתימה