Longitudinal Section

חתך אורכי

SCALE 1:100/1 : 1000 קנה מידה

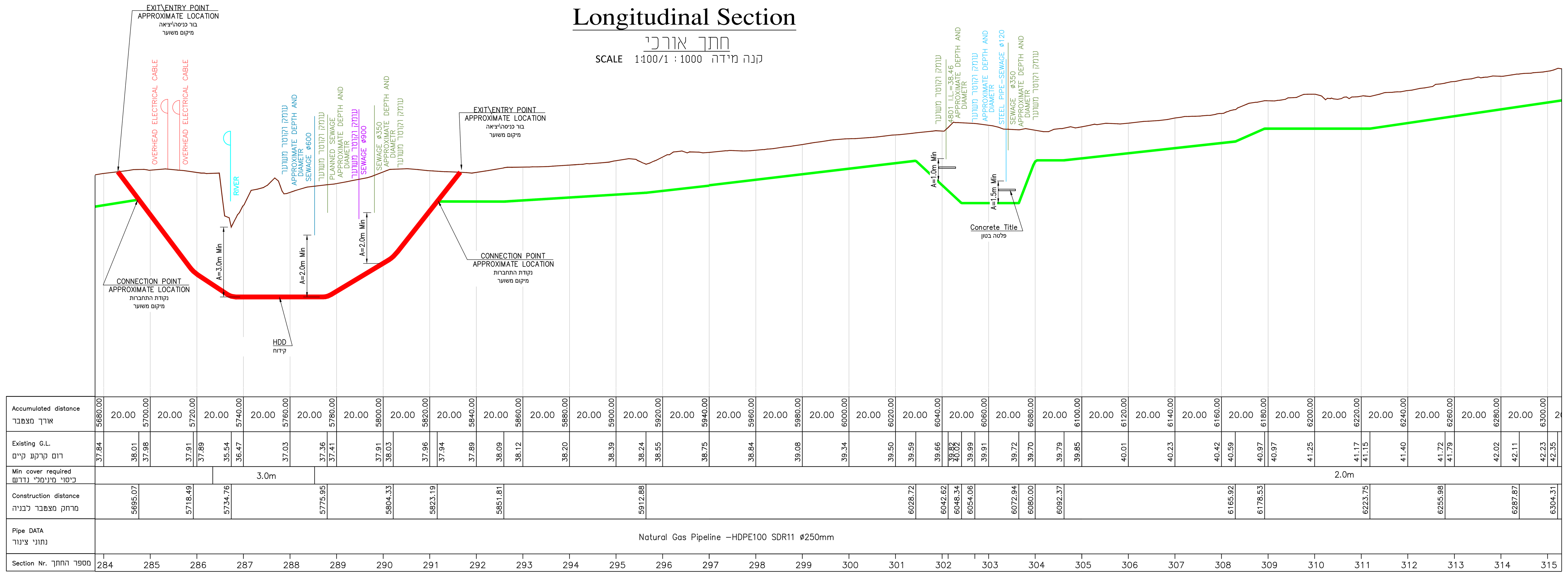

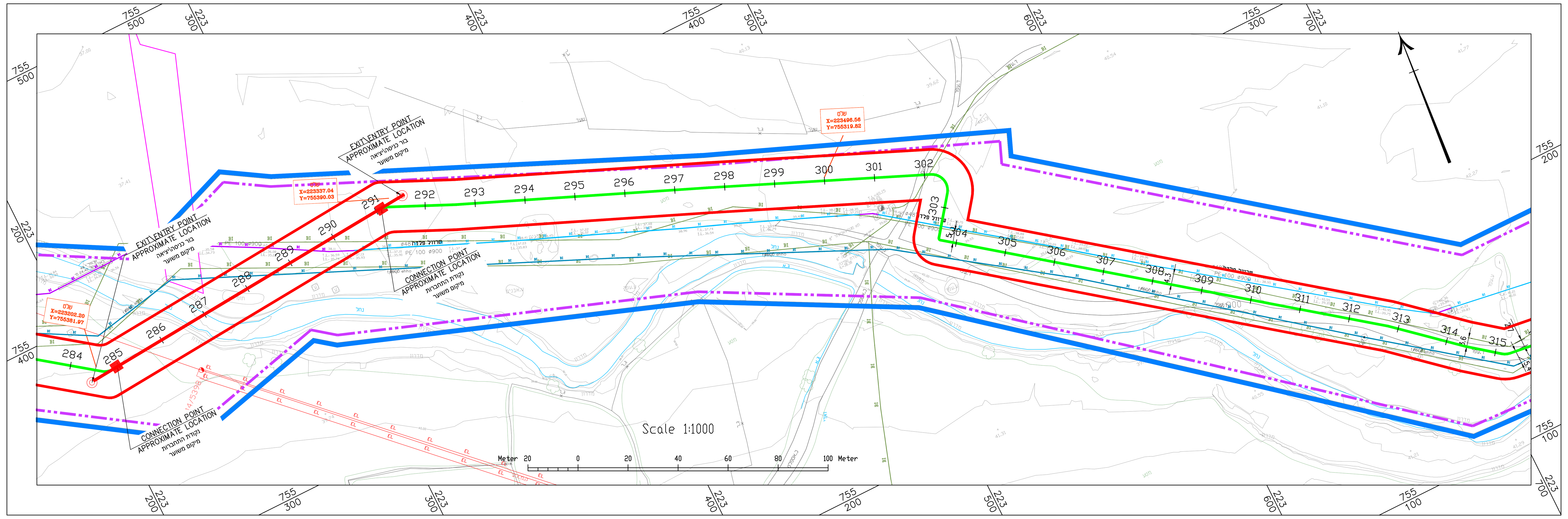

תרשים סביבה ומפתח גליונות

קנ"מ 1:100.000

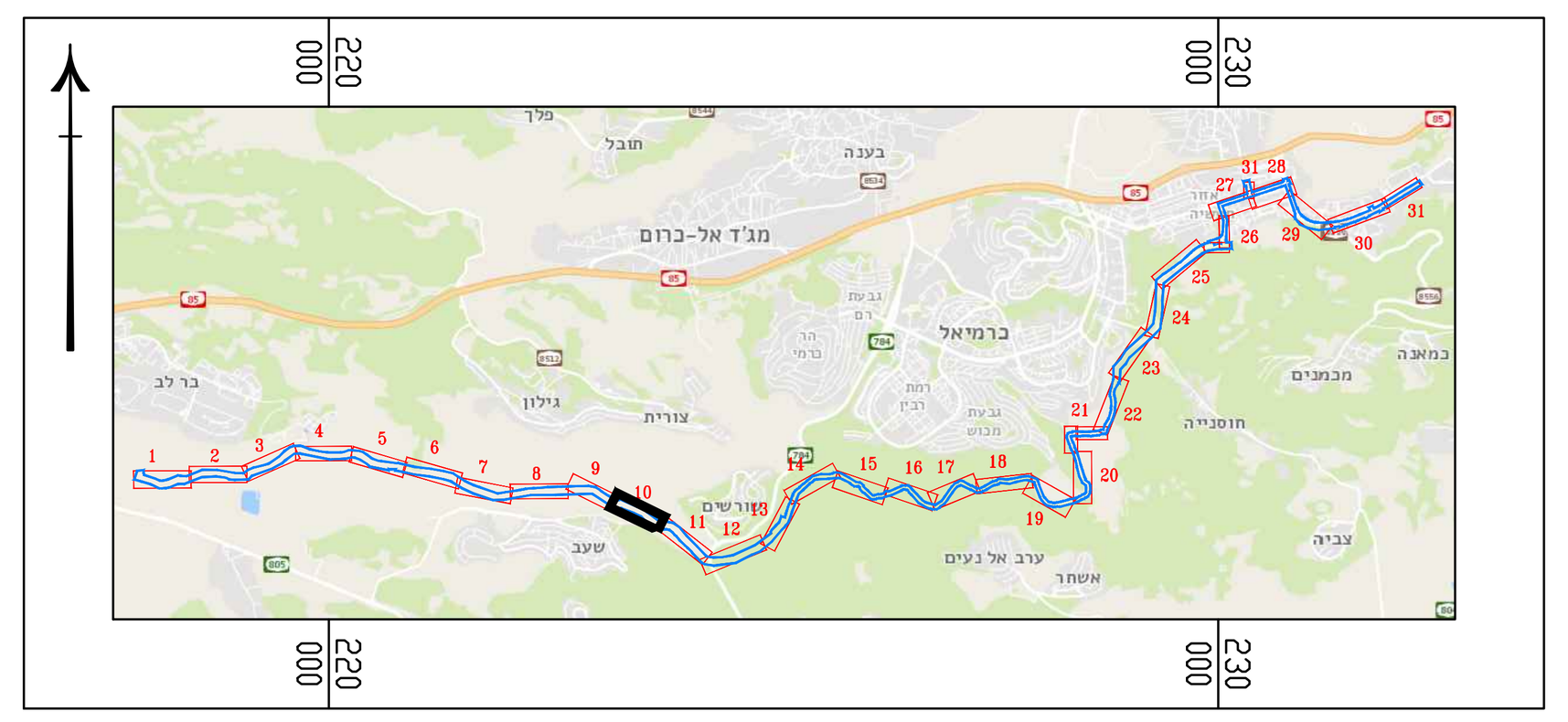

הערות

עומק הכיסוי במקבילות לנחל יהיה 2 מטר

בעת חציות הנחל עומק הכיסוי יהיה בגובה I.L. הנחל או 2.0 (העומק מבינהם)

ניתן להטמין בעומק קטן יותר מהמינימלי בתיאום עם רשות הניקוז גליל מערבי.

LEGEND:		מקרא
Natural gas pipeline	חפירה / HDD	קו גז
Building line		קו בניין
Border corridor underground infrastructure		גבול מסדרון תשתיות תת קרקעיות
Border plan		גבול תכנית
Mekorot		קו מקורות
Planned Kolhin		קו קולחין מתוכנן
Existing Kolhin		קו קולחין קיים
Sewage- PE100-ø900	Ø900	ביוב צנרת
Sewage- Steel Pipe-ø48"	Ø48"	ביוב צנרת פלדה
Sewage- Asbest Pipe	Ø600mm	ביוב צנרת אסבסט
Sewage	Ø350mm	ביוב צנרת
Sewage		ביוב
Planned Sewage		ביוב מתוכנן
Underground Bezeq Line		קו בזק תת קרקעי
Overhead Bezeq Line		קו בזק עילי
Underground Electrical Cable		קו חשמל תת קרקעי
Overhead Electrical Cable		קו חשמל עילי
Water Pipe		קו מים
Cellcom		סלקום
Hot		הוט
Partner		פרטנר
Warning Sign	שלט X=174595.83 Y=610443.96	שלט אזהרה
Valve Section		ברז-מבט
Valve Plan		ברז- תנוחה
Connection pit		שוחה
Entry/Exit Point		נקודת כניסה/יציאה

מקרא מודד

הערות

1. המטרה שלשמה נערכה המפה:	תכנון
2. שיטת ביצוע עבודה פלנימטרית:	פוטוגרמטריה
3. שיטת ביצוע עבודה אלטימטרית:	פוטוגרמטריה
4. הפלנימטריה מבוססת על נקודה:	RTK-MAPI U486
5. האלטימטריה מבוססת על נק':	RTK-MAPI U486
6. גובה תאום	IG05/12
7. תצלום מס':	Cap 48229-48484
8. תאריך צילום:	20/05/2019
9. שם המכשיר פוטוגרמטרי:	DAT/EM

אני מאשר כי מפה זו היא העתק נכון של המפה הטופוגרפית שהכנתי על סמך מדידה שהסתיימה ביום 04 בחודש 07 שנת 2019 וכי כל הפרטים שצויינו במפה הם מדוייקים בהתאם לתקנות המודדים מדידה ומיפוי 2016

מיקום הפרטים תחת שכבה 4082M 129צע ע"י הערכה ו/או חי129ר קווי141

תאריך	מס, רשיון	שם המודד	חתימה
04.07.19	780	עירית פנקס	

חוק התכנון והבניה, התשכ"ה - 5691

תכנית עבודה לרשת חלוקה

מס` 208-0463398

תכנית עבודה לרשת חלוקה לגז טבעי בלחץ נמוך מא.ת. בר-לב לכרמיאל

נספח בינוי — גיליון 10 מתוך 31

מחוז	צפון
מרחב תכנון מקומי	משגב, שפלת הגליל, כרמיאל,חבל אשר
רשות מקומית	מ"א מטה אשר, מ"מ כאבול, מ"מ שעב, מ"א משגב, עירית כרמיאל
ישוב	כרמיאל
תוכנית בסמכות	רשות רישוי לגז טבעי מחוז צפון
איחוד וחלוקה	ללא איחוד וחלוקה
היתרים או הרשאות	תכנית שמכוחה ניתן להוציא היתרים או הרשאות
מונה תדפיס התשריט	1
תאריך עדכון	24.12.2020
קנה מידה	1:1000\1:100

אישורים

שמות וחתימות *

מגיש התכנית	תאגיד: מרימון גז טבעי צפון בע"מ	חתימה:
עורך ראשי	יצחק פרוינד; תאגיד: פרוינד יצחק-יעוץ,תכנון וקידום פרויקטים בע"מ	חתימה:
יזם	תאגיד: מרימון גז טבעי צפון בע"מ	חתימה:
עורך הנספח	מוניקה דרימר; תאגיד: ברן אפקו בע"מ	חתימה:

בעל ענין בקרקע *

בבעלות מדינה	תאגיד: מדינת ישראל	חתימה:

General Notes:

1. The location and depths of the underground utilities shown on the drawing (watter supply, sewage and drainage lines, different cables, electricity, fuel pipes, etc.) and above ground utilites (lighting poles, traffic lights, etc.) are estimated values only.
2. Prior to work commencement , the contractor shall determine (by sounding or exploratory excavations) and indicate the exact location of all marked and unmarked underground obstructions along the alignment and shall coordinate their crossing with the relevant operator/owners. Excavation shall be carried out in the presence of a supervisor on behalf of the operator/owners and all precautions shall be taken to prevent demage to the existing systems.
3. The contractor is responsable for examination of the dimensions and their verification at the site. The contractor shall check all the dimensions and in event of an error or inconsisty, shall inform the supervisor.
4. The contractor is responsable for designing, approving and performing of temporary supports during construction for all adjacent or crossing other infrasstructures.
5. Only Basic HDD Design. The contractor is obliged to produce a detailed design for clients approval.