



גליון 1/1

תשרים חלוקה

מחוז : הצפון
נפה : עכו
מקום : דיר חנא
גוש : 19413
חלקות: [102]-26,28-32,34-36

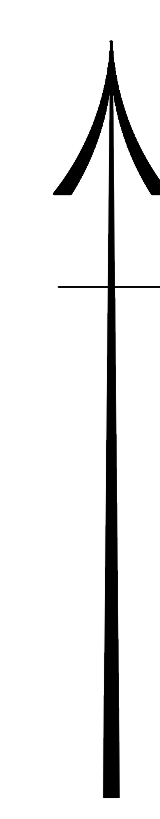
הוכן עבור: ועדה מקומית-דיר חנא

752,800
234,800

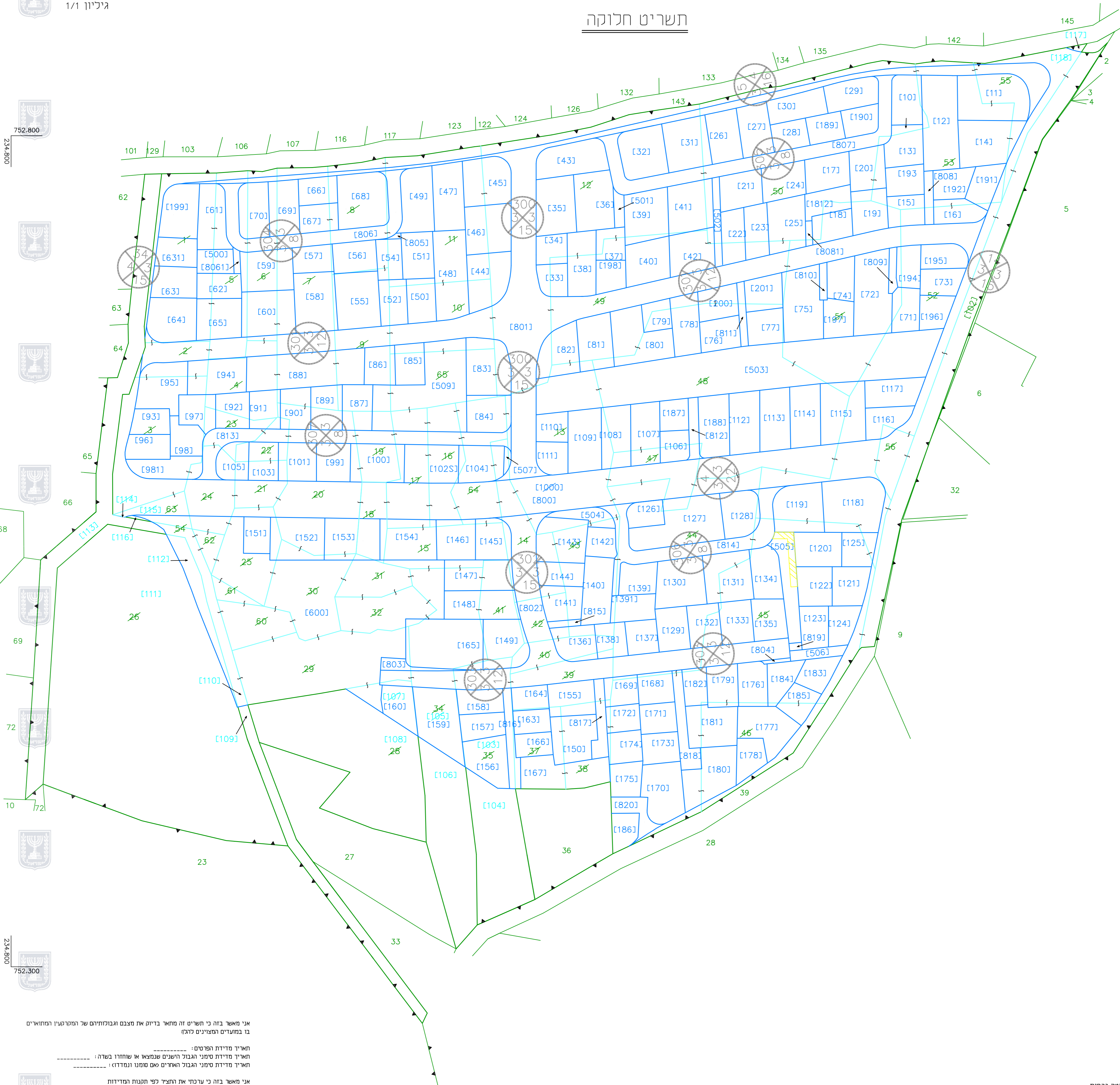
הריני מאשר/ת באות שהועדה המקומית/מרחבית לתכנון ובנייה אישרה את התצויר בשיבתה מספר _____ מיום _____ ומצאה כי אין בתצויר זו סטייה מתשרים חלוקה/תכנית/תכניות:

מספר תכנית/תשרים חלוקה	סוג תכנית	בתוקף מיום


שם יו"ר הוועדה: _____
חא"ר: _____ חתימה וחוממת



זיקת הנאה

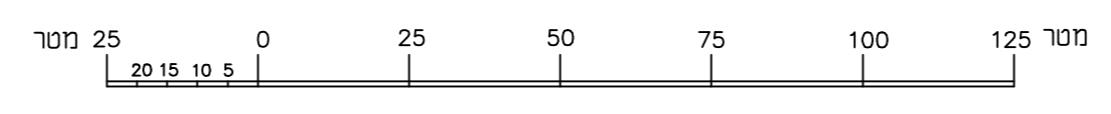


752,800
234,800



אני מאשר בזה כי תשרים זה מתאר בדיוק את מצבם וגבולותיהם של המטקנים המוצגים בו במתעדים המצוינים להלן:
חא"ר מדידת הפרטים: _____
חא"ר מדידת סמיני הגבול הישנים שנמצאו או שחזרו בשדה: _____
חא"ר מדידת סמיני הגבול האחרים טאם שמתנו וממדוד: _____
אני מאשר בזה כי ערכתי את התצויר לפי תננות המדידות ומדידות ומיפוי. התשע"ז - 2016. וכי ראיה כאשר לשם רישום.
חא"ר גמר תכנית: 18/01/2021
המקום: 1993
איואב מרעי
שם המודד ומענו

קנה מידה 1 : 1250



752,300
234,800

הערות:

התכנית מובססת על תכנית מפורטת שהוכן המודד סברי בדארנה שנקחה מקליטה גרפית. שטח וגבול החלקה [102] נלקח מתכנית העברה המוש 19412. לא כצרכי רישום