
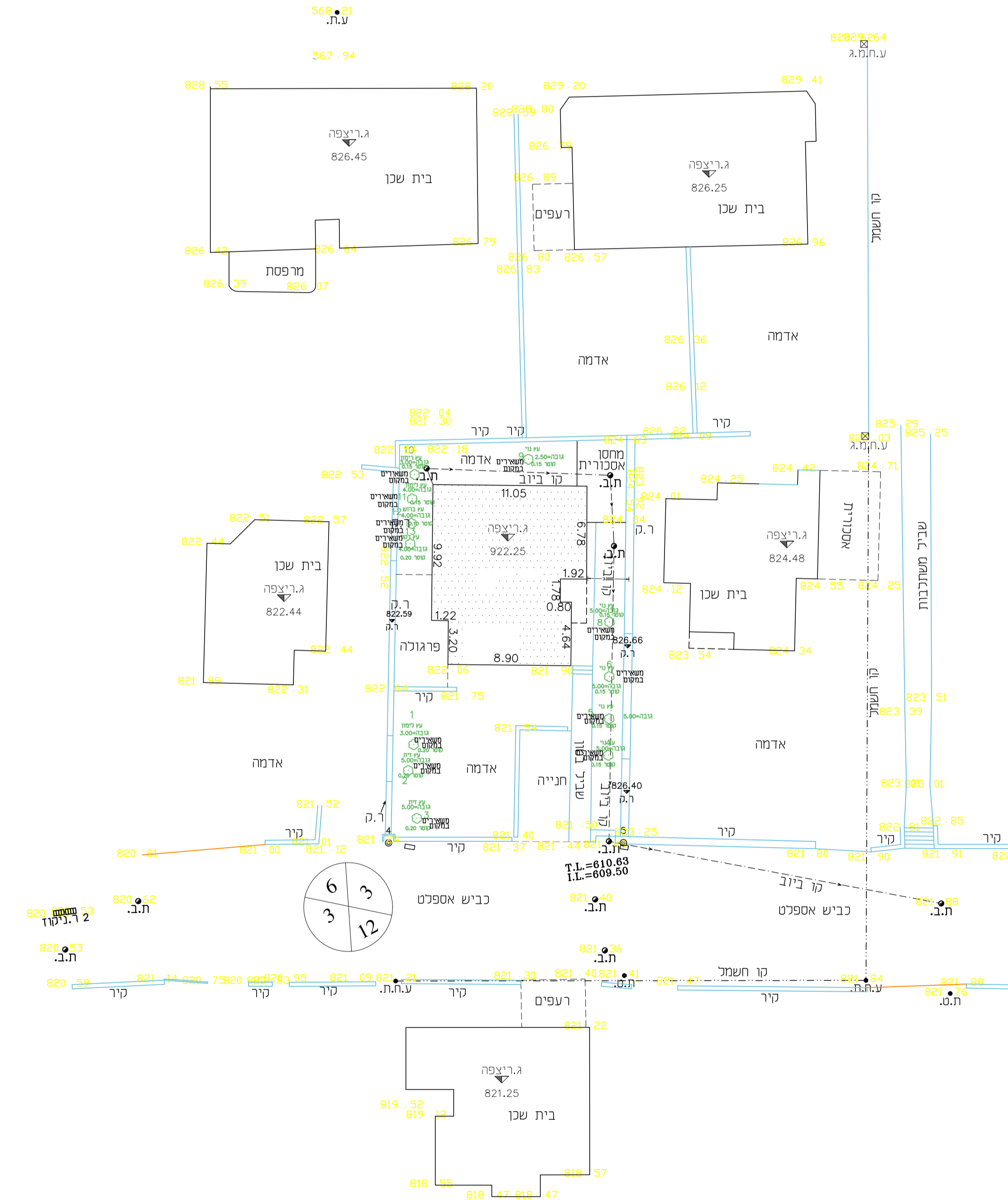


מחוז : נפח
 צפת : המקום
 גוש : 13975
 חלקה : 20
 שטח : 0.513 ד'
הוכן עבור :



הערות :
 1.החוכנית לפי מצב קיים בשטח
 2.הגבולות מתצ"ר 654/2004.

מס עץ	שם עץ	קוטר	גובה	גזעים
1	לימון	0.20	3.00	1
2	זית	0.20	5.00	1
3	זית	20	5.00	1
4	נוי	0.15	5.00	1
5	נוי	0.15	5.00	1
6	נוי	0.15	5.00	1
7	נוי	0.15	5.00	1
8	נוי	0.15	5.00	1
9	נוי	0.15	5.00	1
10	רימון	0.15	10.00	1
11	לימון	0.15	4.00	1
12	ברוש	0.10	4.00	1
13	דקל	0.20	4.00	1

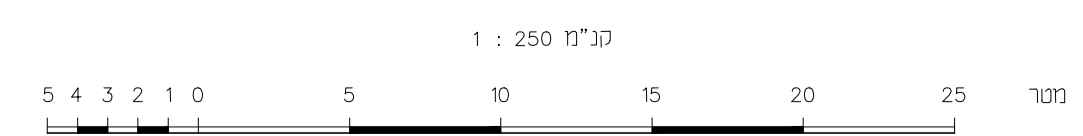


אני מצהיר בזה כי תכנית זו היא העתים נכונ של תרשים מהמדידה שבוצעה ביום 29/9/2018 שנה 2018 - וכי הוא מתאר בדיוק את מצבם וגבולותיהם של המרקמים המתוארים בה במועד המצוינו לטוב תאריך גמר התכנית 26/9/2018
 המוסם - צפת
 עארף אברהם
 שם המודד ומענו מספר רישון 1228
 חתימה

כא לצורכי רישום

שם כונו	שם רבץ	שם כונו
צפת:ס	2839AM	1:250
חתימה	תאריך	עארף
	26/9/2018	

עארף אנים אברהם
 מודד מוסמך רישון מס"ר 1228
 נפר סקיד, תל אביב 045522294
 045512297
 E-MAIL: ARCFEB@ZAHAV.NET.IL



763 500
763 475
763 450
763 425
763 400
763 375

248 450
248 425
248 400
248 375