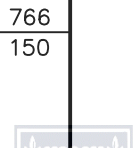
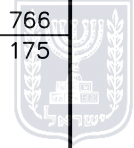


מינהל התכנון - מחוז צפון  
 חוק התכנון והבניה, התשכ"ה - 1965

אישור תכנית מס' 220-0973644  
 התכנית מאושרת מכוח סעיף 108(ג) לחוק  
 ביום 22/02/2023

התכנית לא נקבעה טענה אישור שר



מחוז : הצפון  
 נפה : גולן  
 מקום : קצרין  
 גוש : 201000  
 חלקה : 94 (חלקה)  
 מגרש : 182

766  
175

766  
150

766  
125

265  
000

265  
025

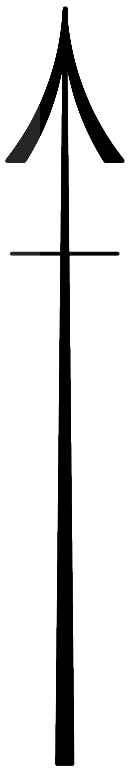
265  
050

265  
000

265  
025

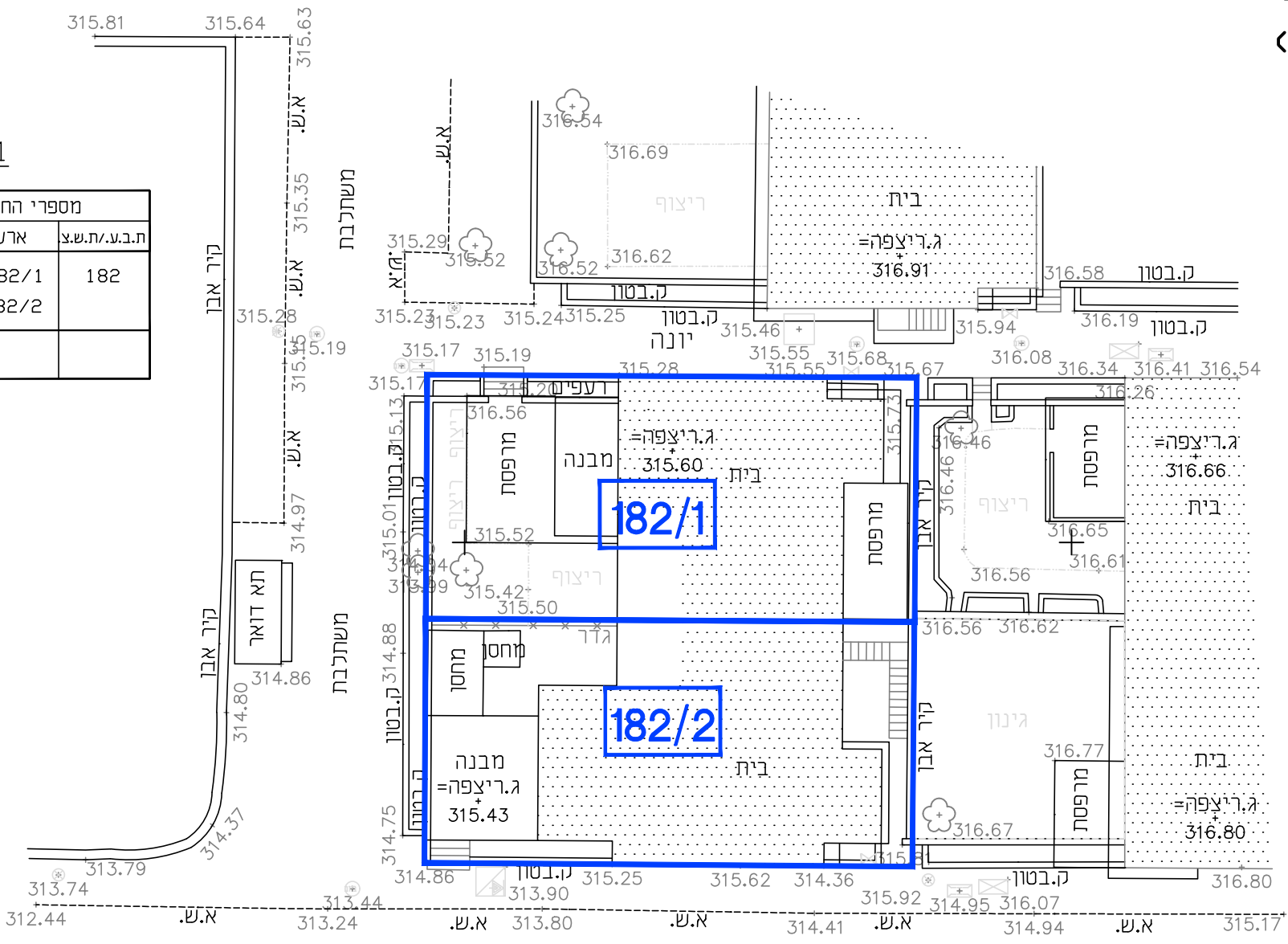
265  
050

הצעת חלוקה  
 קנ"מ 1 : 250



1. חלוקה

השטחים בדונם מטר	מספרי החלקות		
	סופי	ארעי	ת.ב.ע.ת.ש.צ.
0. 203		182/1	182
0. 202		182/2	
0. 405	< 182 >		



מספר התוכנית: 201898mv

רמת דיוק הקו הכחול והקדסטרי:  
 1 = מדידה גרפית  
 2 = קו כחול (בלבד) ברמה אנליטית  
 3 = מדידה אנליטית מלאה ברמת תציר

1. המדידה המקורית:  
 הריני מצהיר בזאת כי מדידת המפה הטופוגרפית/  
 המצבית המהווה רקע לתוכנית זו, נערכה על ידי:

ביום 25.07.2018

והיא הוכנה לפי הוראות נוהל מבאית ובהתאם  
 להוראות החוק ולתקנות המודדים שבתוקף.

שם המודד: אלקיש עמאד

מספר רישוי: 1204

אלקיש עמאד  
 מהנדס ומדד מוסמך  
 חתימה: 209 ת.א.ר.י.

רח' חסידה

רח' חסידה

הערות:  
 המפה הוכנה לשם תכנון  
 המפה קשורה לרשת הקואורדינטות הארצית  
 לא לצרכי רישום