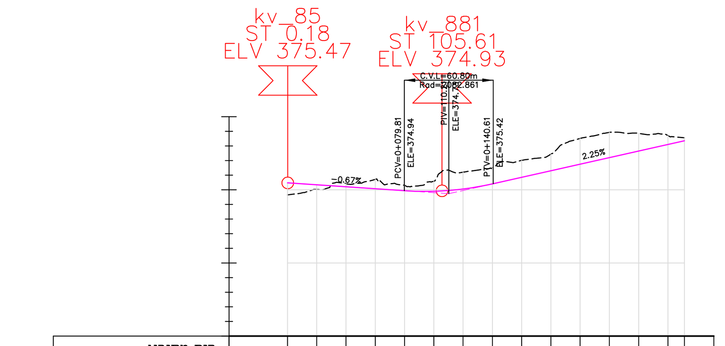

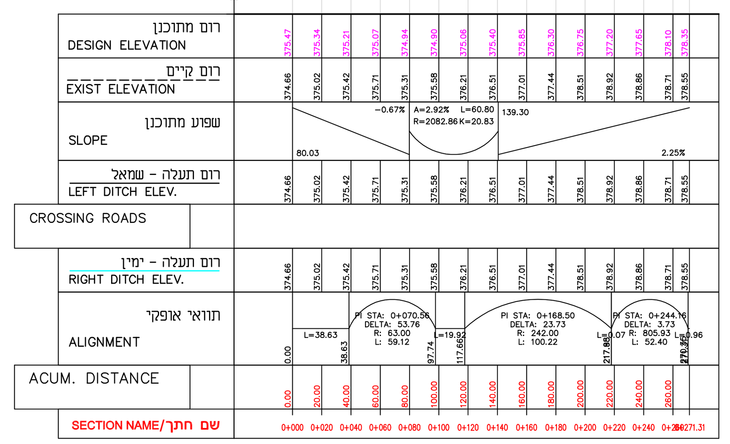

ROAD NO. kv_8 Scale 1:200\2000

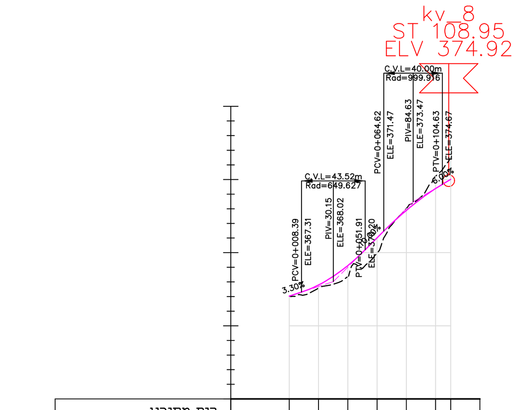

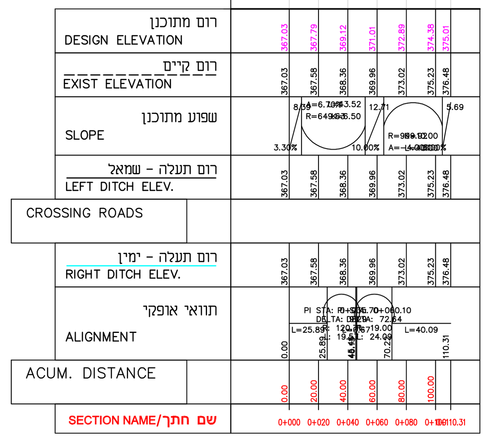

ROAD NO. kv_881 Scale 1:200\2000

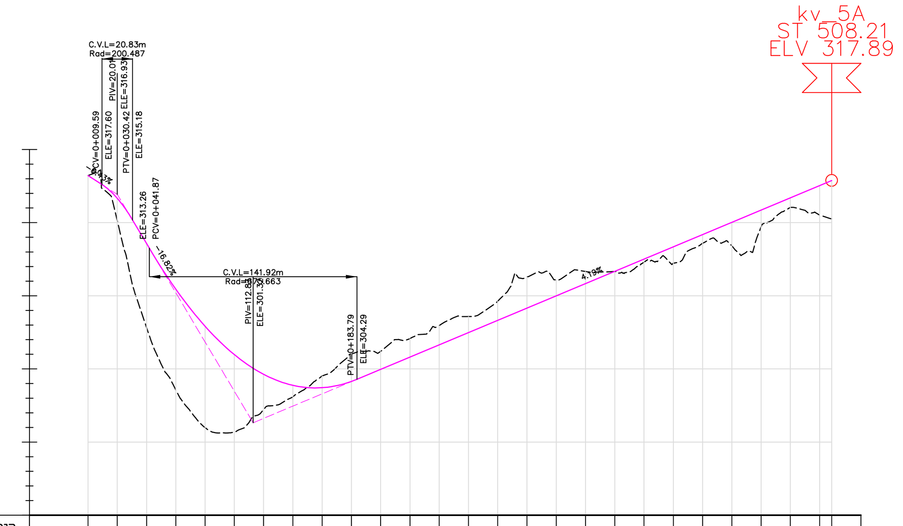

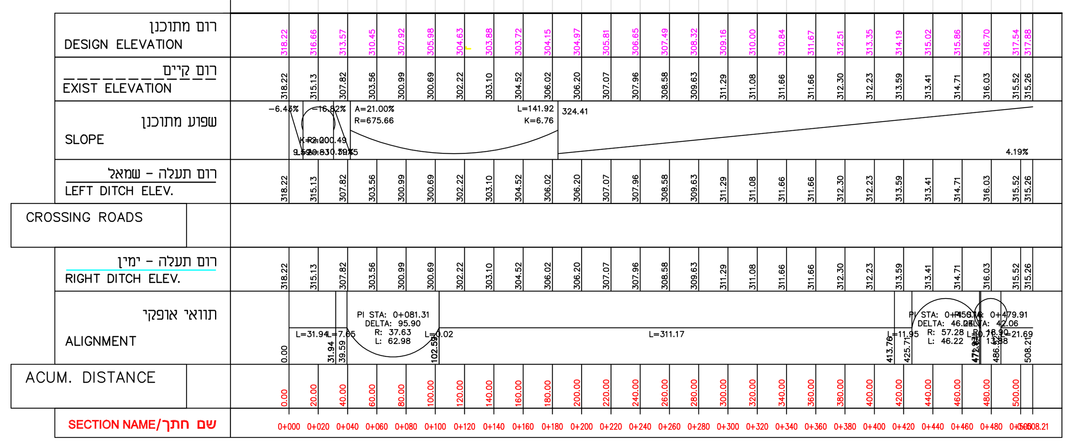

ROAD NO. KV_11 Scale 1:200\2000

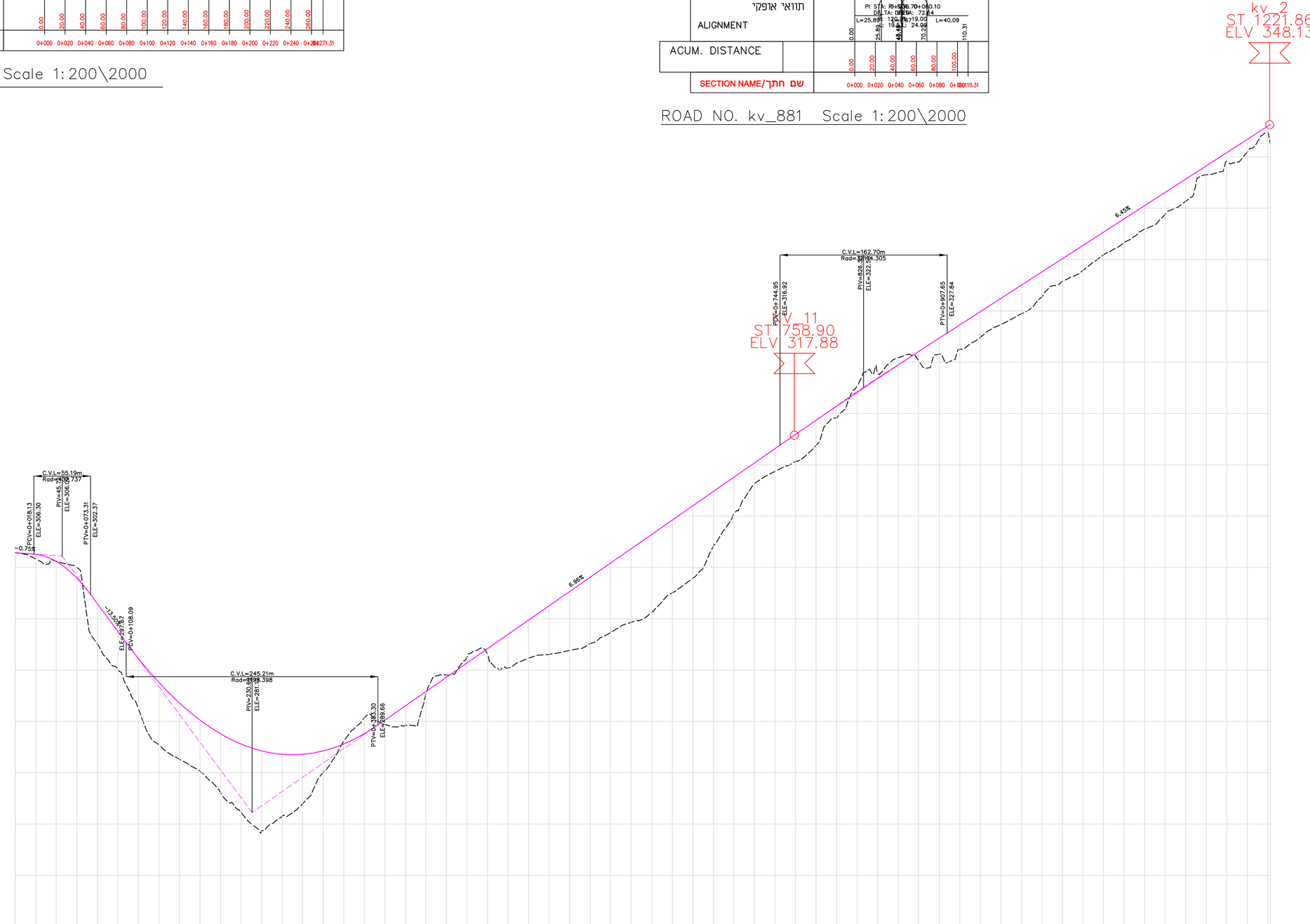

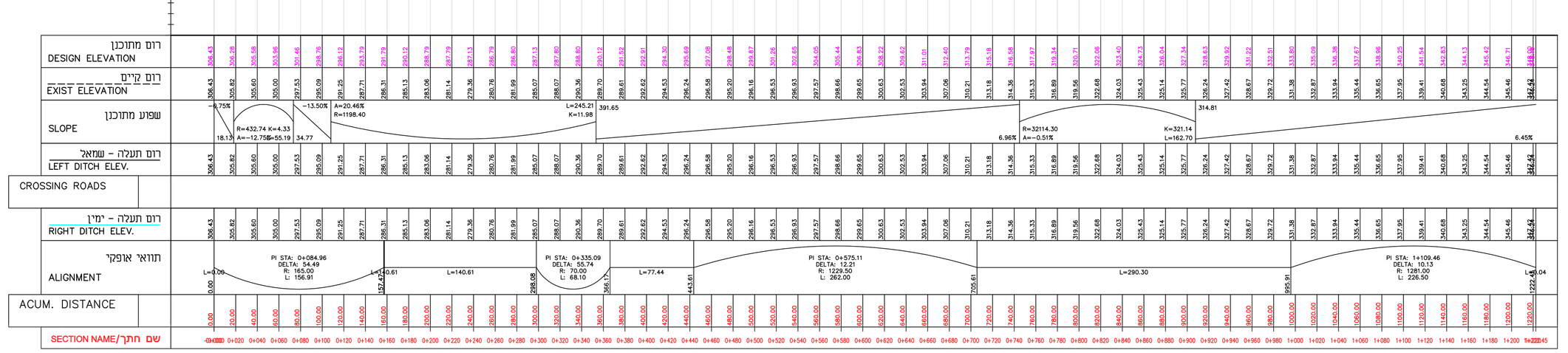

ROAD NO. kv_5A Scale 1:200\2000

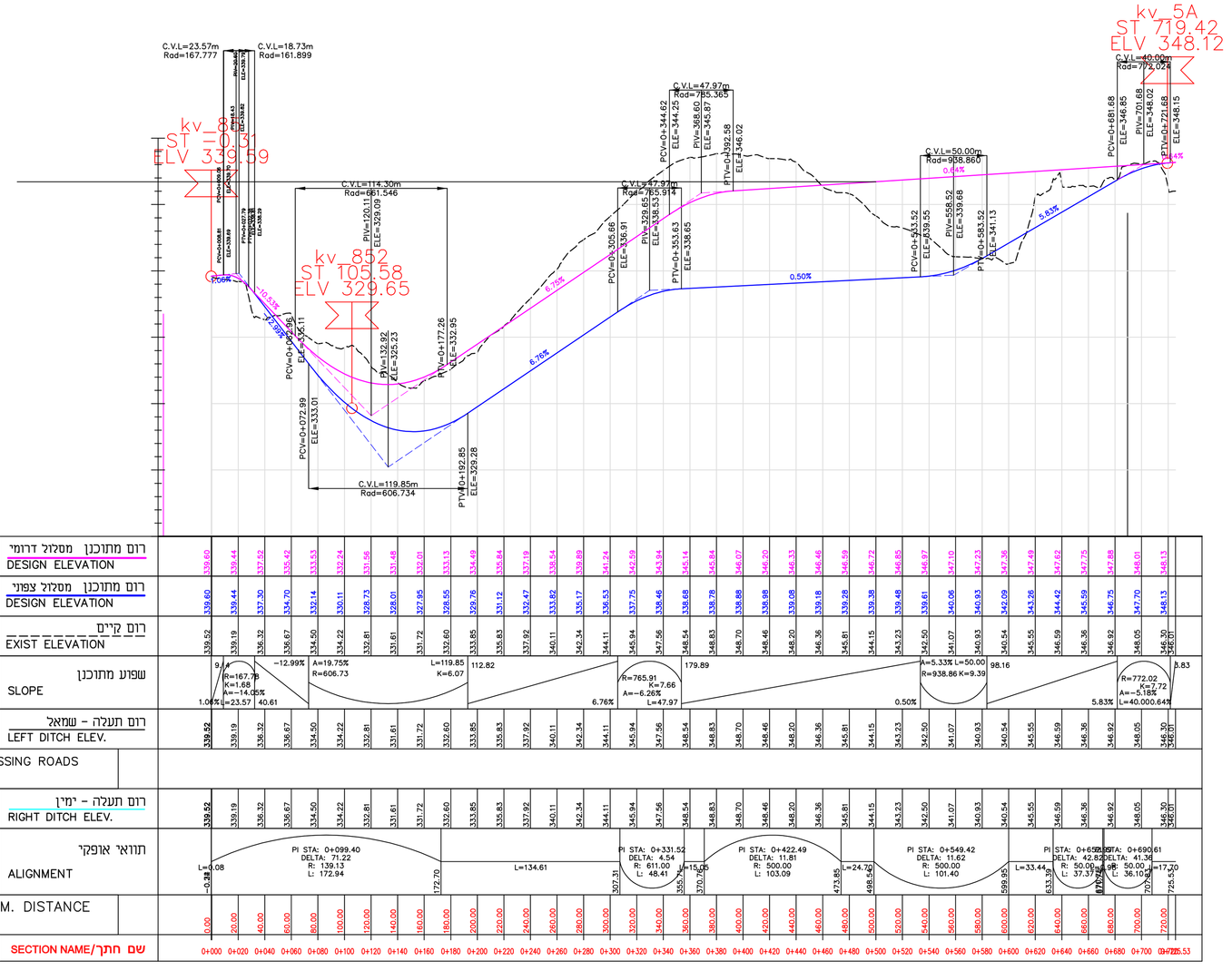

ROAD NO. kv_2 Scale 1:200\2000

חוק התכנון והבנייה, התשכ"ה - 561

תוכנית מפורטת

מס' 211-0970384

תכנית איחוד וחלוקה, לפי סעיף 62(א) כולל פיתוח השטח וחלוקה למגרשים

נספח תנועה

נספח לתכנית	גליון 3 מתוך 4
תחולה	מנזחה
תיאור	זחתכים לאורך
תאריך עריכת הנספח	29.07.21
רשימת התרשימים	קנ"מ
מצב מאושר	1:200\2000
שם תרשים	-
שם תרשים	-
שם תרשים	

שמות וזחתימות

עורך הנספח	שם: איחאב פאהום	חתימה:
	תאגיד: ת.פאהום ושות בע"מ	

מהות השינוי	שנוי	תאריך	תמונה
עדכון תכנון בהתאם ל.ז	03	01.12.21	
עדכון תכנון בהתאם ל.ז	02	29.07.21	
דרך ומסקר	01	24.02.21	

נצרת

עמ' סיכרזאן

חתכים לאורך

כביש 2, 5, 8, 11, 881

שם תיק	L58095
סוג מידה:	1:2000
תוכנית מס	3.02
גוש	58095
גיליון	3 מתוך 4
תאריך	נוב' 21
אשר ע"ש	תאריך

ת.פאהום ושות' שרותים הנדסיים בע"מ

© All these drawings are property of Fahoum Engineering Ltd. Unauthorized use prohibited.