חוק התכנון והבניה, התשכ"ה – 1965
תכנית עבודה לרשת חלוקה

מס' 216-0574723

תכנית עבודה לרשת חלוקה לגז טבעי בלחץ נמוך מצומת נחל עמוד לצפת

נספח בינוי	גיליון 1 מתוך 13
מחוז	צפון
מרחב תכנון מקומי	צפת, גליל עליון, מרום גליל
רשות מקומית	עירית צפת, מ.א. גליל עליון, מ.א. מרום גליל
ישוב	צפת
תוכנית בסמכות	רשות רישוי לגז טבעי מחוז צפון
איחוד וחלוקה	ללא איחוד וחלוקה
היתרים או הרשאות	תכנית שמכוחה ניתן להוציא היתרים או הרשאות
מונה תדפיס התשריט	1
תאריך עדכון	05.03.2019
קנה מידה	1:1000\1:100

אישורים

שמות וחתימות*

מגיש התכנית	תאגיד: פרימון גז טבעי צפון בע"מ	חתימה:
עורך ראשי	תאגיד: יצחק פרוינד פרויט יצחק-יעוץ,תכנון ופרוקטים בע"מ	חתימה:
יזם	תאגיד: פרימון גז טבעי צפון בע"מ	חתימה:
עורך הנספח	תאגיד: דוד כהן כהן אפשר בע"מ	חתימה:

בעל עניין בקרקע*

בבעלות מדינה	תאגיד: מדינת ישראל	חתימה:

Longitudinal Section
חתך אורכי
SCALE 1:100/1 : 1000 קנה מידה

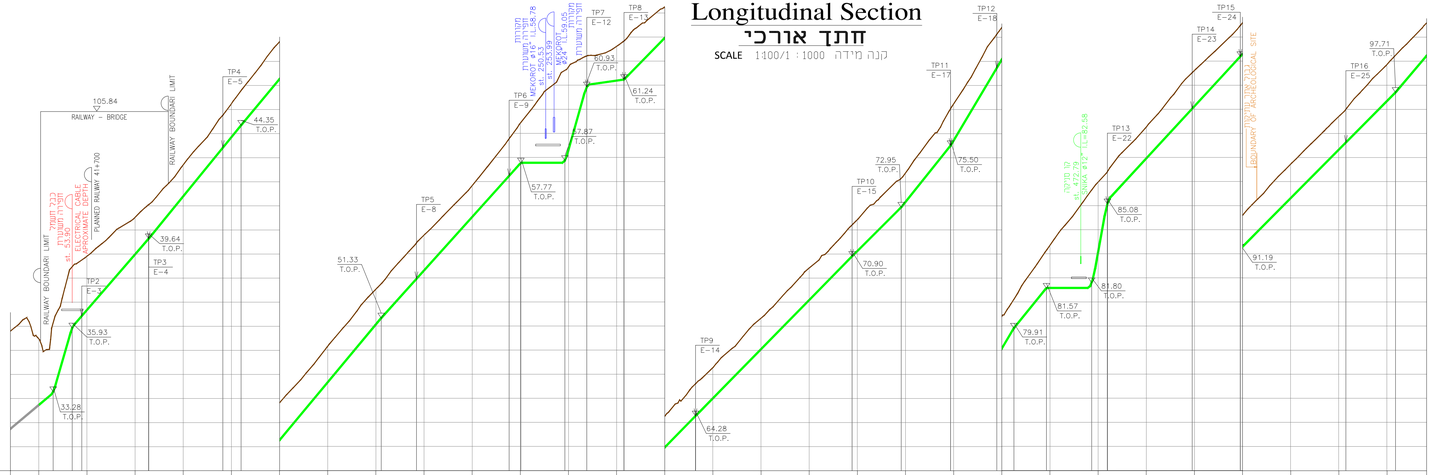

Accumulated distance אורך מצטבר	40.00, 60.00, 80.00, 100.00, 120.00, 140.00, 160.00, 180.00, 200.00, 220.00, 240.00, 260.00, 280.00, 300.00, 320.00, 340.00, 360.00, 380.00, 400.00, 420.00, 440.00, 460.00, 480.00, 500.00, 520.00, 540.00, 560.00, 580.00, 600.00
Existing G.L. רום קרקע קיים	35.48, 36.15, 38.47, 38.76, 38.91, 40.53, 41.05, 42.71, 44.77, 45.24, 45.79, 47.81, 50.16, 52.53, 52.76, 54.45, 54.78, 56.83, 58.78, 59.43, 59.75, 61.62, 61.76, 62.21, 62.61, 62.84, 64.26, 65.61, 66.28, 68.33, 70.42, 72.21, 72.42, 74.14, 74.36, 77.04, 77.23, 80.13, 80.40, 81.11, 83.15, 83.36, 85.65, 85.88, 86.41, 88.26, 90.52, 90.61, 92.48, 92.59, 94.72, 96.70, 97.01, 98.86, 99.25
T.O.P. Elevation רום דאם צינור	32.73, 33.28, 35.93, 36.67, 38.99, 39.64, 41.40, 43.42, 43.85, 44.35, 46.46, 48.67, 51.02, 51.33, 52.96, 53.31, 55.53, 57.23, 57.75, 57.77, 57.87, 58.31, 60.93, 61.19, 61.24, 62.97, 64.27, 65.01, 67.05, 69.09, 70.90, 71.12, 72.95, 73.16, 75.50, 75.71, 78.22, 79.07, 79.91, 81.57, 81.58, 81.80, 83.08, 83.85, 85.08, 86.96, 88.03, 89.13, 90.61, 91.19, 91.29, 93.31, 95.33, 95.63, 97.34, 97.71
Min cover required כיסוי מינימלי נדרש	1.20m
Construction distance מרחק מצטבר רבנייה	46.01, 53.90, 57.86, 85.64, 116.44, 124.02, 182.23, 196.85, 235.32, 240.23, 258.50, 267.59, 283.03, 312.83, 377.82, 398.26, 418.72, 437.93, 445.01, 458.54, 477.31, 483.82, 519.02, 539.02, 582.98, 603.60
Type of pipe bend מיפוים קטם הצינור	14°20' VERTI. 17°43' HORIZO. 53°15' VERTI. 41°52' HORIZO. No. 8°49' 30 2°51' 27°2' HORIZO. 27°10' VERTI. 17°31' VERTI. 8°9' HORIZO. HORIZO. 2°20' 6°21' VERTI. 19°46' VERTI. No. 8°29' 30 2°15' 21°18' HORIZO. No. 8°59' 30 8°60' 17°25' VERTI. No. 8°28' 30 9°40' 19°23' HORIZO. 2°30' 7°3' VERTI. 29°9' VERTI. No. 7°48' 30 7°45' No. 7°34' 30 7°38' 4°50' HORIZO. 0°58' VERTI.
Reference drawings שרטוט סימוכין	MRG-DDT-16-PIL-08264, MRG-DDT-16-PIL-08261, MRG-DDT-16-PIL-08264, MRG-DDT-16-PIL-08261, MRG-DDT-16-PIL-08264, MRG-DDT-16-PIL-08261
Pipe DATA נתוני צינור	Natural Gas Pipeline –HDPE100 SDR11 ø250mm
Section Nr. מספר החתך	94, 95, 96, 97, 98, 99, 100, 101, 102, 103, 104, 105, 106, 107, 108, 109, 110, 111, 112, 113, 114, 115, 116, 117, 118, 119, 120, 121, 122
Excavation depth עומק החפירה	3.21, 3.33, 3.01, 2.69, 2.00, 1.77, 1.85, 1.90, 2.01, 1.95, 1.92, 1.88, 1.92, 1.76, 2.13, 2.14, 4.21, 3.93, 1.88, 1.75, 1.73, 1.74, 1.79, 1.76, 1.66, 1.66, 1.98, 1.79, 1.66, 2.03, 2.23, 4.34, 3.42, 1.76, 1.94, 1.76, 1.87, 1.83, 1.87, 2.00
Slopes & Bends שיפועים ומחוני קטם	3.22, 6.3, 11.6% 25.3, 12.1% 30.5, 5.7% 7.4, 12.0% 58.2, 1.1% 14.1, 11.1% 37.6, 1.1% 13.2, 1.1% 16.8, 5.7% 7.6, 10.2% 28.3, 1.1% 14.7, 10.2% 63.3, 10.0% 19.9, 12.0% 19.9, 1.1% 17.8, 5.7% 6.0, 1.1% 13.0, 5.7% 16.8, 11.0% 34.7, 10.8% 19.8, 10.1% 43.6, 10.1% 20.3, 11.0% 2.

E-1 R=6.3 L=1.58 F=0.05	E-2 R=6.3 L=1.38 F=0.04	E-3 R=6.3 L=4.60 F=0.45	E-4 R=6.3 L=0.31 F=0.00	E-5 R=6.3 L=0.24 F=0.00	E-7 R=6.3 L=0.06 F=0.00	E-8 R=6.3 L=0.89 F=0.02	E-9 R=6.3 L=0.81 F=0.01	E-10 R=6.3 L=0.70 F=0.01	E-11 R=6.3 L=2.15 F=0.09	E-12 R=6.3 L=2.20 F=0.01	E-13 R=6.3 L=0.80 F=0.01	E-14 R=6.3 L=2.34 F=0.11	E-15 R=6.3 L=0.99 F=0.02	E-16 R=6.3 L=0.16 F=0.00	E-17 R=6.3 L=1.07 F=0.02	E-18 R=6.3 L=1.80 F=0.07	E-19 R=6.3 L=0.27 F=0.00	E-20 R=6.3 L=0.77 F=0.01	E-21 R=6.3 L=3.20 F=0.21	E-22 R=6.3 L=2.69 F=0.01	E-23 R=6.3 L=0.20 F=0.00	E-24 R=6.3 L=0.18 F=0.00	E-25 R=6.3 L=0.53 F=0.01	E-26 R=6.3 L=0.11 F=0.00			

Layout
תנוחה
Scale 1:1000

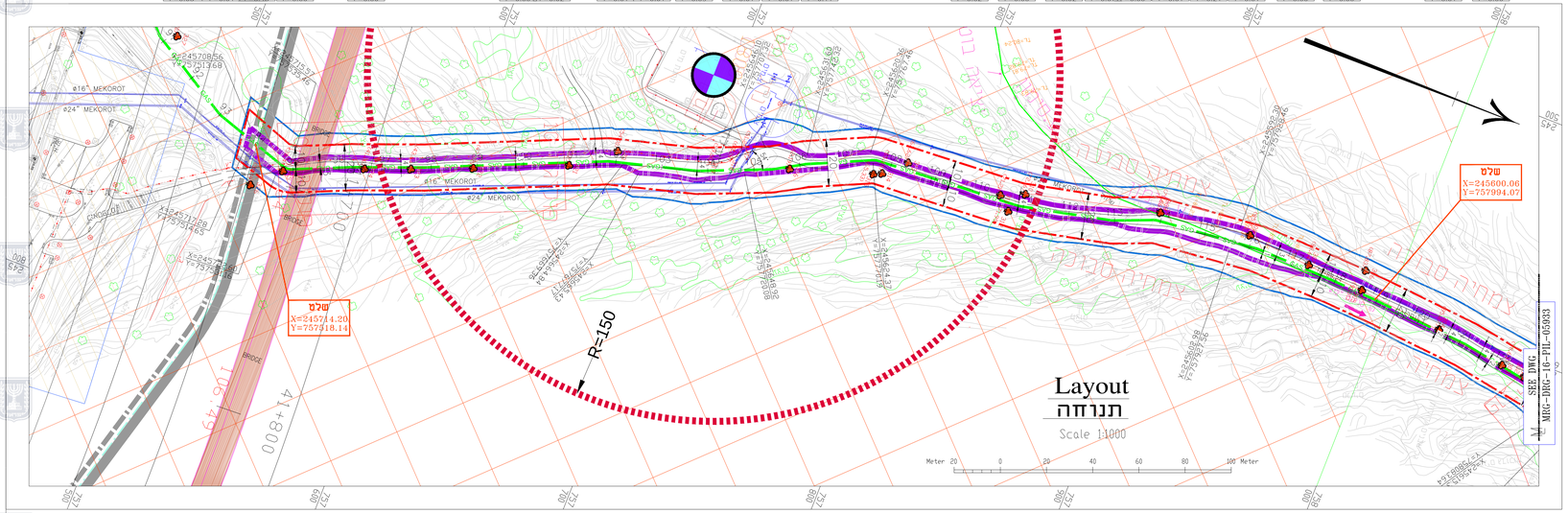

תרשים סביבה ומפתח גליונות
קנ"מ 1:25.000

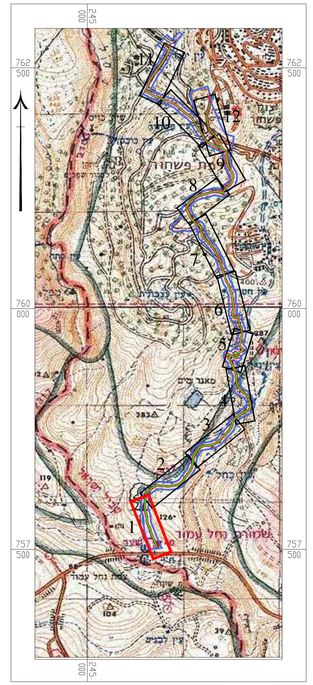

מקרא :

- קו גז
- שרוול פלדה CS
- שרוול PE
- גבול מסדרון תשתיות תת קרקעיות
- גבול תכנית
- קו בניין
- קו בניין דרך
- קו זכות הדרך
- קו גבול רכבת
- גשר רכבת מתוכנן
- קו מקורות
- קו ביוב
- קו בזק תת קרקעי
- קו חשמל תת קרקעי
- קו חשמל עילי
- קו מים
- קו קולחין
- ניקוז
- אתר עתיקות
- שלט אזהרה
- שרוח ומגוף בתנוחה
- שרוח ומגוף בחתך
- עץ לשימור
- עץ לכריתה
- עץ להעתקה
- עץ
- קבוצת עצים
- *פוליגון-תחום עצים
- קו צמחיה סבוכה
- מספר הדרך
- מספר הקטע\ציר\תא
- רוחב הדרך
- גבול תכנית מאושרת
- גבול מסדרון תשתיות תת קרקעיות מאושר צפ\רשג"ג\תע\3
- קידוחי מי שתיה

40+500
שלב X=245495.83 Y=810443.98
פוליגון 8
צמחיה סבוכה
85 XXXX 80
R=150

מקרא מודד

עמוד תאורה		מבנה	
עמוד תשמל		סכנה	
עמוד בכלי		כביש אספלט	אספלט
שלט		אבן שפה	אבן
תמרור		דרך עפר	דרך עפר
רמזור		מדרכה	רצפה
שוחת ביוב		מעביר מים	
טוכטן			
גוב תשמרת			
מעובד	מעובד	עמוד עץ מחט נמוך גדים	
שרוים	שרוים	עמוד מחט עליון קיים	
		ארון חשמל בכלי	
		שוחה כללית	
נק גובה אופיינית	57.35	גדר רחב	גדר רחב
נק גובה בציר כביש	52.12	גדר	גדר
נק גובה בצומת	52.37	קיר אבן	קיר אבן
		קיר חומר	קיר חומר
טו גובה ראשי	60	סרטה	סרטה
טו גובה משני	64	צינור	צינור
		תעלה	תעלה
		פיכר טל"ב	
		ארון תכוזקה	

* הפוליגונים של עצים אינם מכיל עצים בתוואי הדרך

סקר עצים התבצע מציר הכביש 12.5 מ' לכל צד			
ע. פוקס	08.05.17	780	
מודדת מוסמכת	תאריך	מס' רשיון	חתימה