



תוקף התכנון והרשאה: 03/07/2022

מס' התכנון: 219-0618264

תאריך: 03/07/2022

מס' התכנון: 219-0618264

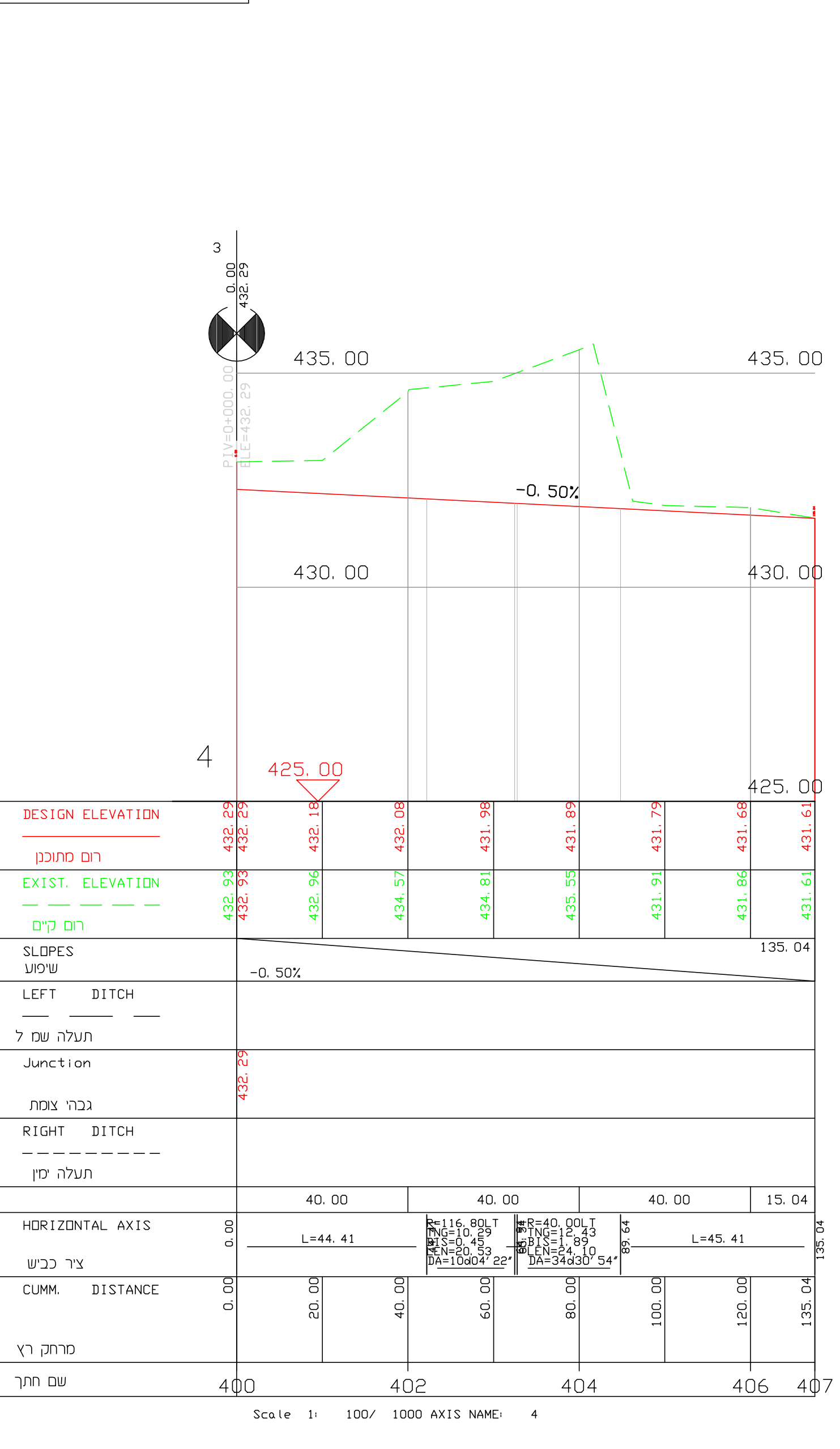
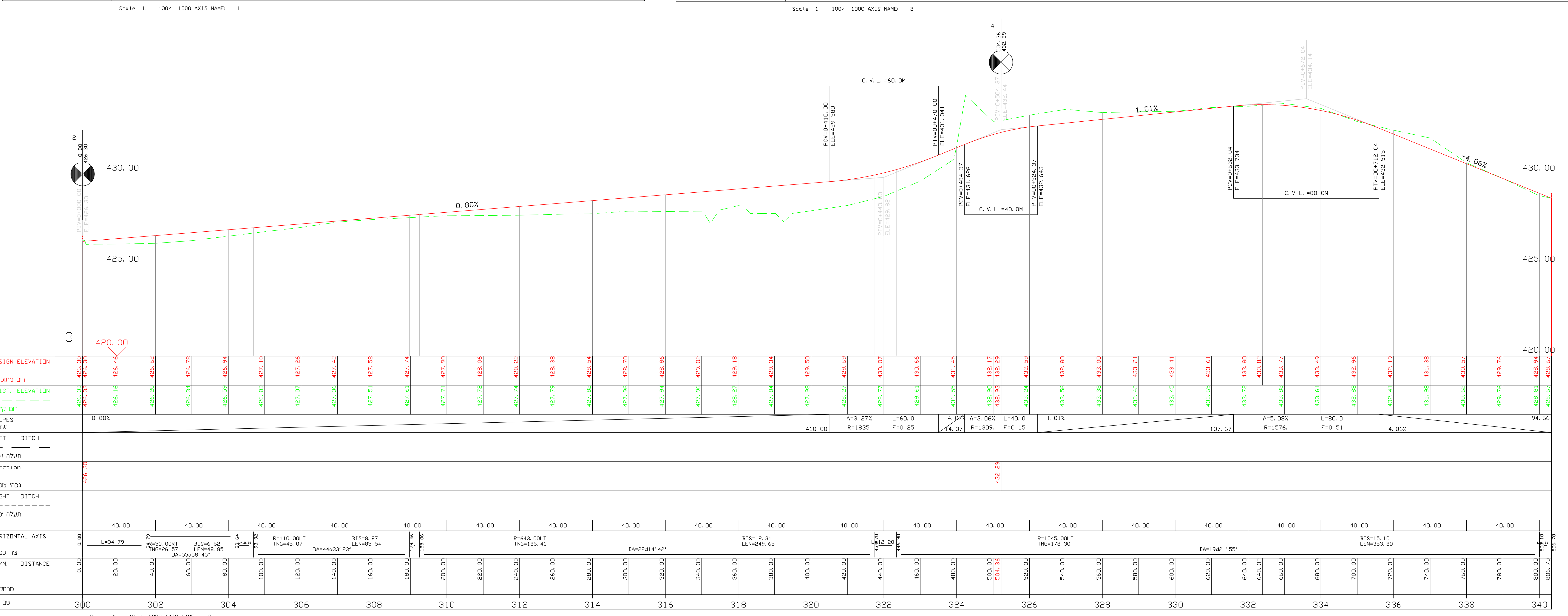
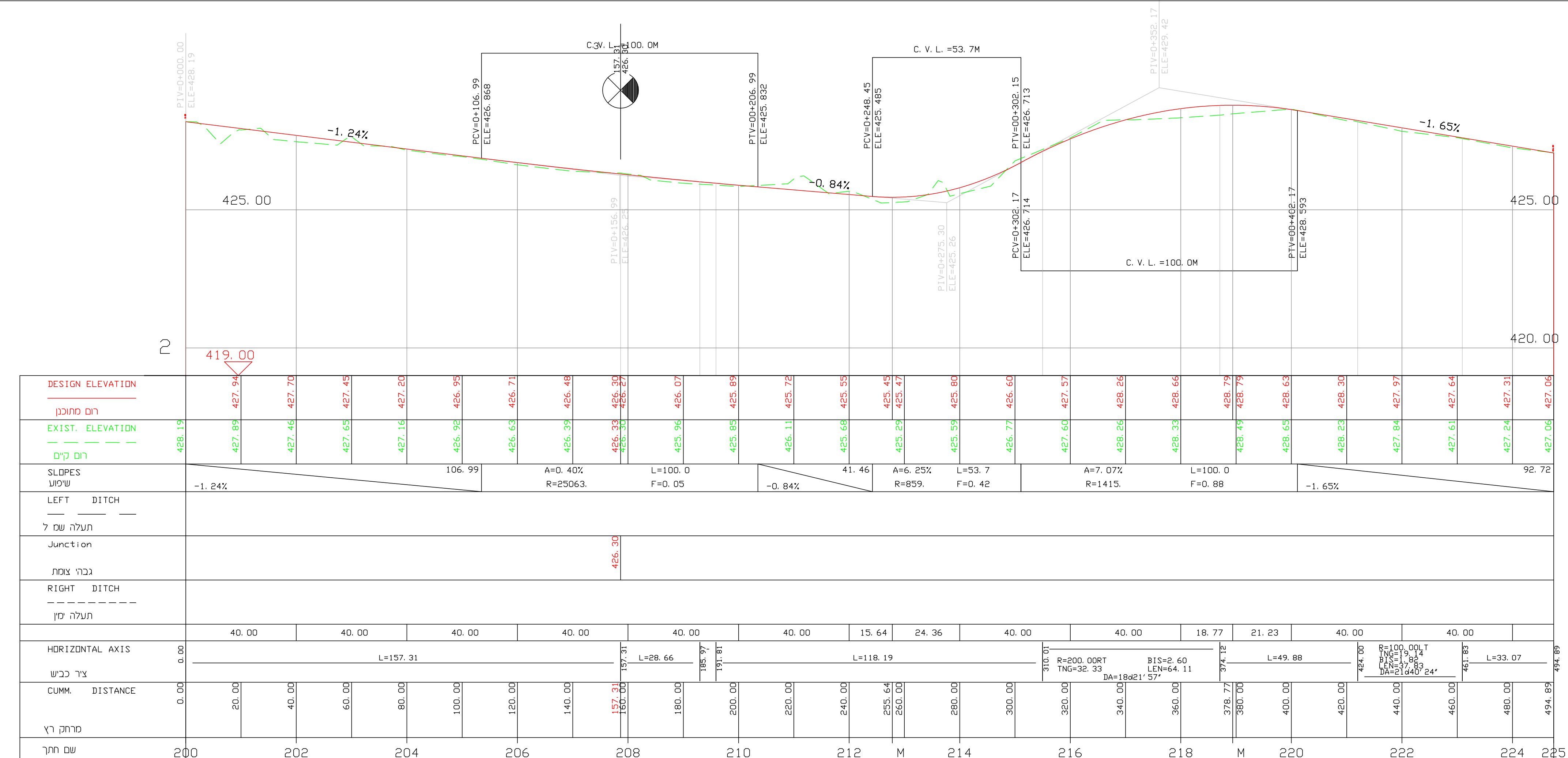
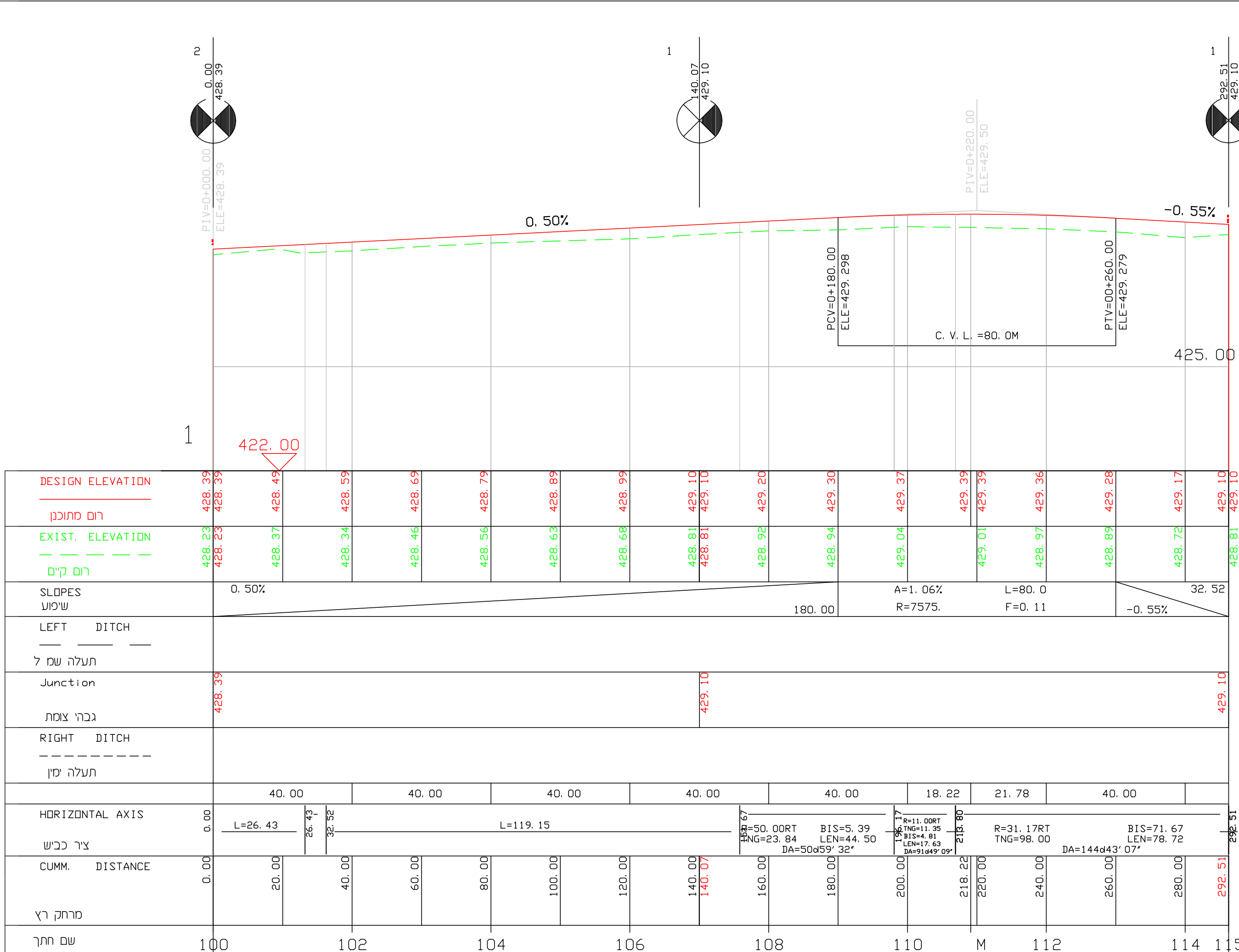
תאריך: 03/07/2022

מס' התכנון: 219-0618264

תאריך: 03/07/2022

מס' התכנון: 219-0618264

תאריך: 03/07/2022



חוק התכנון והבנייה, התשכ"ה - 1965
תכנית מתאר מקומית

מס' 219-0618264

מדרשת הגולן חיספין - הרחבה
תכנית מס' ג/26158

גליון 4 מתוך 4

קנין: 110007/100
שם תנפוח: כבישים - חתכי אורך

תאריך: 10.02.22

שנות וחתימות:
עורך: מיכאל סמיר
תוכנית: תכנית מיכאל הנדסה בע"מ