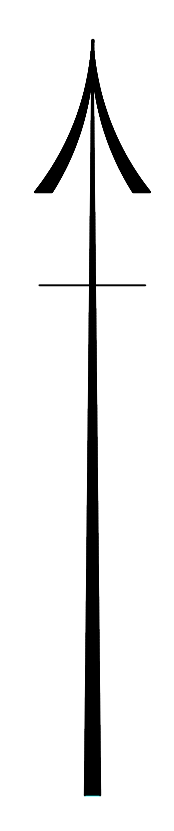




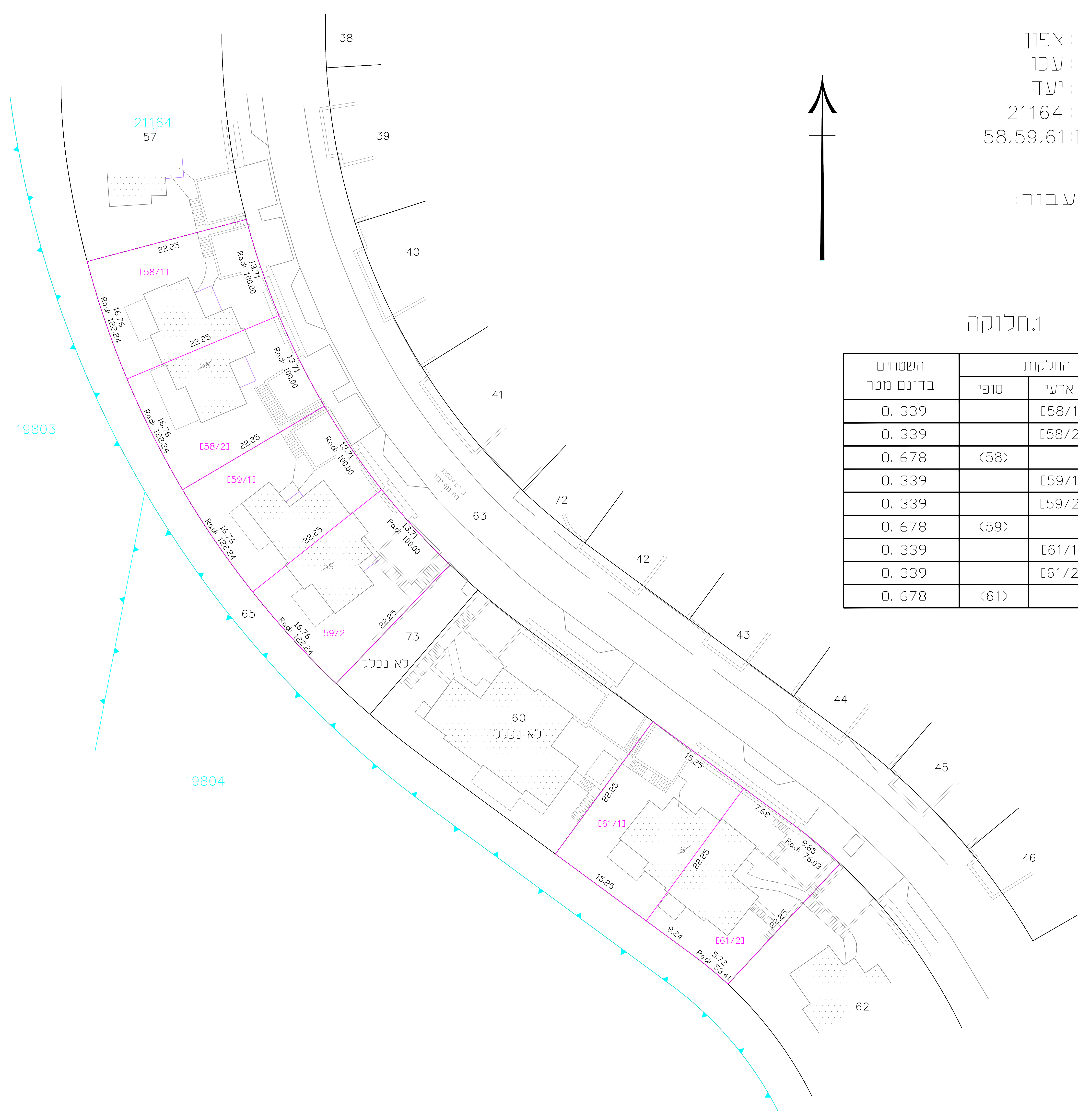
מחוז : צפון
 נפה : עכו
 מקום : יעד
 גוש : 21164
 חלקות: 58,59,61

הוכן עבור:

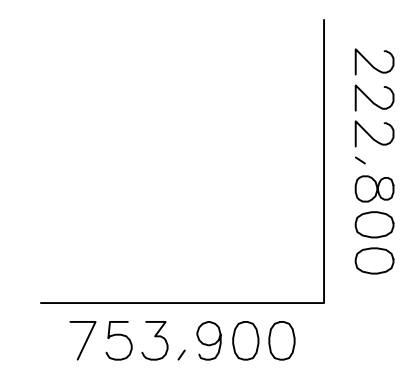
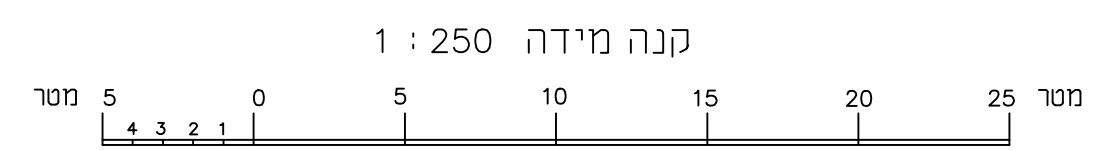
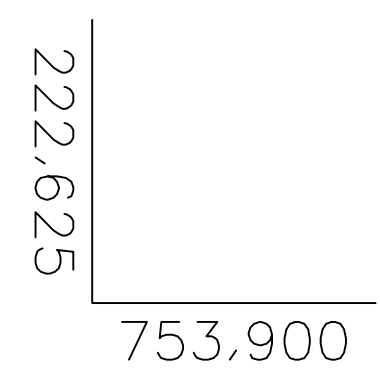


1.חלוקה

השטחים בדונם מטר	מספרי החלקות		
	סופי	ארעי	ח.ב.ע./ח.ש.צ.
0.339		[58/1]	461
0.339		[58/2]	
0.678	<58>		
0.339		[59/1]	462
0.339		[59/2]	
0.678	<59>		
0.339		[61/1]	464
0.339		[61/2]	
0.678	<61>		



תשריט חלוקה	
נספח לתכנית מס' 205-0979906	
יעד - חלוקת מגרשים	
464, 462, 461	
ושינוי זכויות	
גליון 1 מתוך 1	
מנחה	תחולה
29/11/2021	תאריך עריכת הנספח
1:250	קנ"מ
שם: אודי תורן	עורך הנספח
790	מודד מוסמך מ.ר.



אני מאשר בזה כי תשריט זה מתאר בדיוק את מצבם וגבולותיהם של המקרקעין המתוארים בו במועדים המצוינים להלן:

תאריך מדידת הפרטים : 03-2021-01
 תאריך מדידת סימני הגבול הישנים שנמצאו או שוחזרו בשדה :
 תאריך מדידת סימני הגבול האחרים אם סומנו ונמדדו :

אני מאשר בזה כי ערכתי את התציר לפי תקנות המדידות ומדידות ומיפוי. התשע"ו - 2016, וכי היא ראויה לאישור כשם רישום.

תאריך גמר התכנית : 2021-11-29
 המקום : שבג'ה

אנדי סורג
 שם המודד ומענו
 790
 מספר רישון
 חתימה

הערות:

- 1.התכנית מבוססת על מפת גוש רישום מספר 21164.
- 2.כל נקודות הגבול שלא תוארו אינן מסומנות בשטח.
- 3.כל הגבולות שלא תוארו אחרת הם מסוג : לא מסוייג.
- 4.שיטת מדידת הפרטים היא פוטוגראמטרי
- 5.התכנית הוכנה בהתאם לתוכנית המאושרת ג/18317 ובהסכמת בעלים.