מינהל התכנון
חוק התכנון והבניה, התשכ"ה - 1965
מחוז צפון

הוועדה המחוזית המקומית ביום :
13/10/2021
להפקיד את התכנית
13/06/2022
תאריך מ"מ יו"ר הוועדה (המחוזית)

מינהל התכנון - מחוז צפון
חוק התכנון והבניה, התשכ"ה - 1965

אישור תכנית מס" 208-0617811
התכנית מאושרת מכוח סעיף 108(ג) לחוק
ביום 03/11/2022
_התכנית לא נקבעה טעונה אישור שר

יו"ר הוועדה המחוזית

נספח בינוי

208-0617811

מבנה סי.אר.גיי רחוב הכבאי 3 כרמיאל

נספח לתכנית	גליון 1 מתוך 2
תחולה	מנזחה
תיאור	תכנית בינוי
תאריך עריכת הנספח	07/2/18
רשימת התרשימים	קנ"מ
תרשים סביבה	1:2500 , 1:1250
תכניות	1:200
חזיתות,חתכים	1:200
שם תרשים	-

שמות וחתימות:

עורך הנספח	שם:	מאיר נלזר	חתימה:
	תאגיד:		

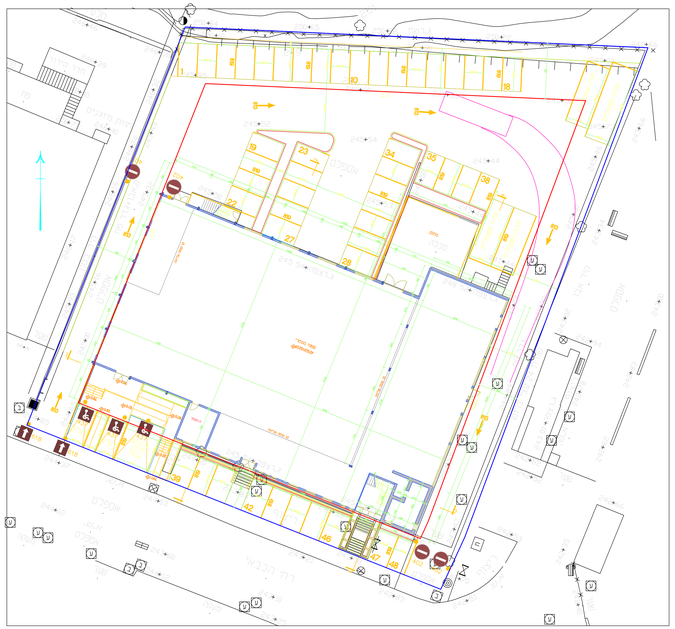

תכנית קומת קרקע 1:200

תרשים סביבה 1:2500 קנה מידה

תרשים סביבה קנה מידה 1:1250

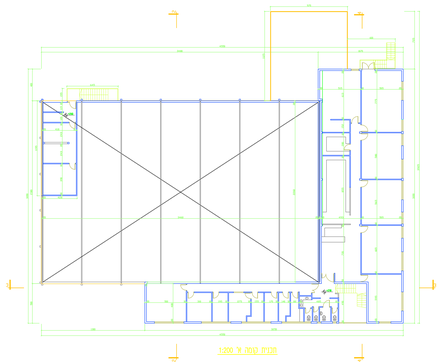

חזית צפון א 1:200

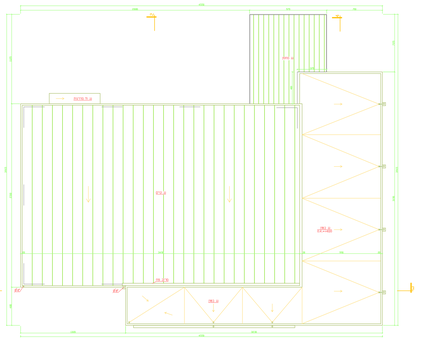

חזית גג 1:200

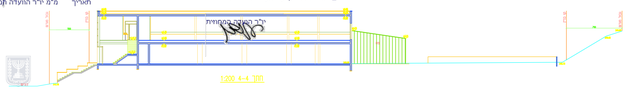

חזית 4-4 1:200

חזית 3-3 1:200

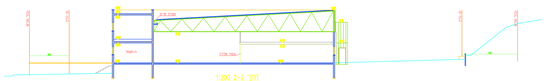

חזית 2-2 1:200

חזית מערב 1:200

חזית מזרח 1:200

חזית מערב 1:200

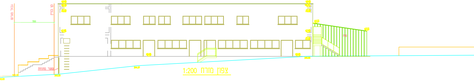

חזית מזרח 1:200

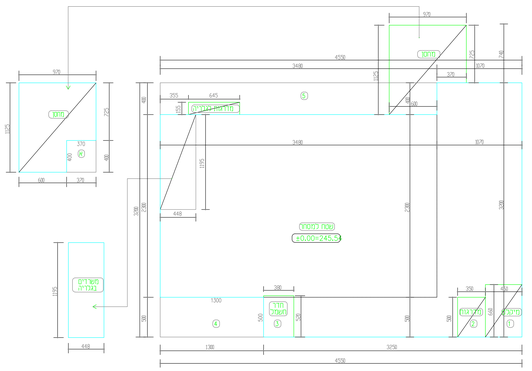

קומת קרקע ±0.00

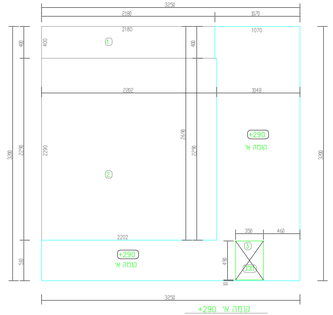

קומה א' +290

חישוב שטחים

חישוב שטח עיקרי בקומת קרקע

מינוסים:

45.5 X 32.0 = 1456 מ"ר

הורדות:

1	מקלט -	4.6 X 6.6 =	30.36 מ"ר
2	מדרגות -	3.5 X 5.0 =	17.50 מ"ר
3	ח' חשמל -	3.8 X 5.2 =	19.76 מ"ר
4		5.0 X 13.0 =	65.00 מ"ר
5		4.0 X 34.8 =	139.2 מ"ר
			271.82 מ"ר -

סה"כ שטח עיקרי: 1184.18 מ"ר

חישוב שטח עיקרי בגלריה (+260)

53.53 = 11.95 X 4.48 מ"ר

חישוב שטחי שירות בקומת קרקע:

1	מקלט -	4.6 X 6.6 =	30.36 מ"ר
2	מדרגות -	3.5 X 5.0 =	17.50 מ"ר
3	ח' חשמל -	3.8 X 5.2 =	19.76 מ"ר
	מדרגות לגלריה -	1.55 X 6.45 =	10.0 מ"ר
	מחסן - (4.0X3.7)	9.7 X 11.25 =	94.32 מ"ר

סה"כ שטח שירות: 171.94 מ"ר

מדרגות לגלריה - 1.55 X 6.45 = 10.0 מ"ר

חישוב שטח עיקרי בקומה א'

מינוסים:

32.5 X 32.0 = 1040 מ"ר

הורדות:

1		4.0 X 21.8 =	87.20 מ"ר
2		22.02 X 22.9 =	504.25 מ"ר
3		3.5 X 4.9 =	17.95 מ"ר
			608.60 מ"ר -

סה"כ שטח עיקרי: 431.40 מ"ר

סיכום:

סה"כ שטח עיקרי - מנזחה: 1184.18 מ"ר

סה"כ שטח עיקרי - משרדים : 53.53+431.4 = 484.93 מ"ר

סה"כ עיקרי: 1669.11 מ"ר

סה"כ שרות: 171.94 מ"ר

סה"כ שטח: 1841.05 מ"ר