נספח בינוי

נספח לתכנית מס' 257-1080779

ניוד אחוזי בניה שירות מתחת למפלס הכניסה אל מעל מפלס הכניסה- יפיע

גליון 1 מתוך 1

תחולה	מנחה
תיאור	
תאריך עריכת הנספח	13/05/2023
קנ"מ	1:100
תרשימים נוספים	קנ"מ
שם תרשים	-
שם תרשים	-
שם תרשים	-
שמות וחתימות:	
עורך הנספח	שם: אדרי יסים חיסיב חתימה: תאריך:

אדר' יסים חיסיב
אדריכל ומתכנן ערים
מ.ר. 8097866

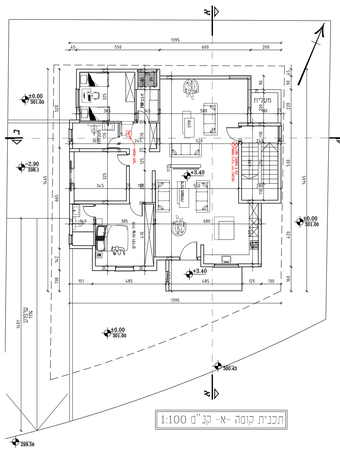

תכנית קומה -א- קב"מ 1:100

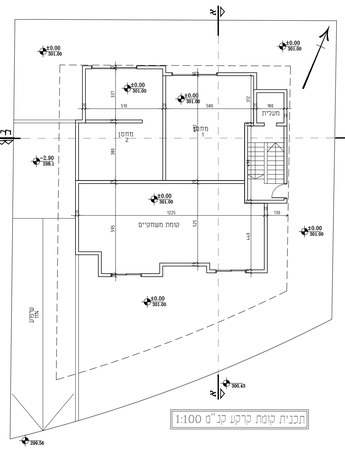

תכנית קומת קרקע קב"מ 1:100

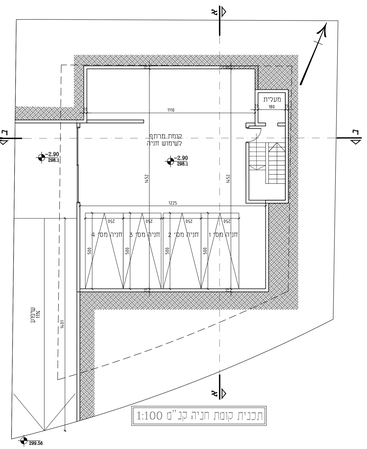

תכנית קומת חניה קב"מ 1:100

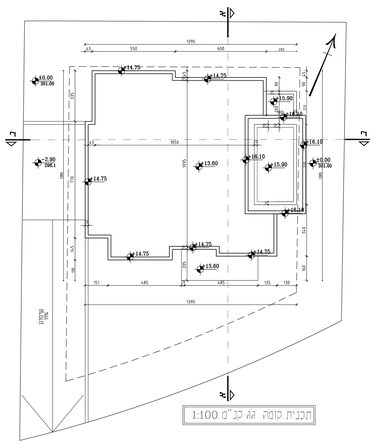

תכנית קומה גג קב"מ 1:100

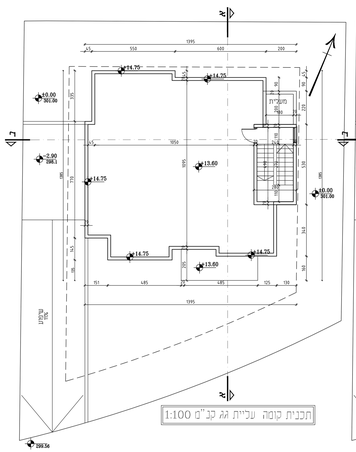

תכנית קומה שביית גג קב"מ 1:100

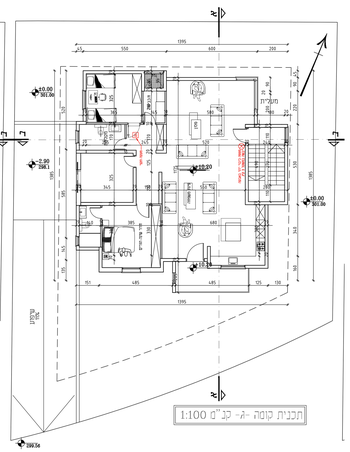

תכנית קומה -ב- קב"מ 1:100

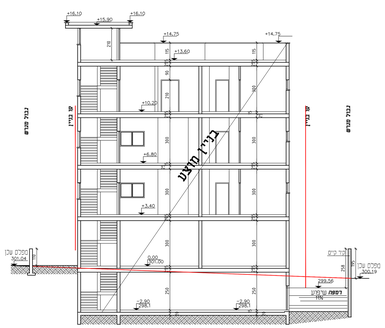

חתך ב-ב קניים 1:100

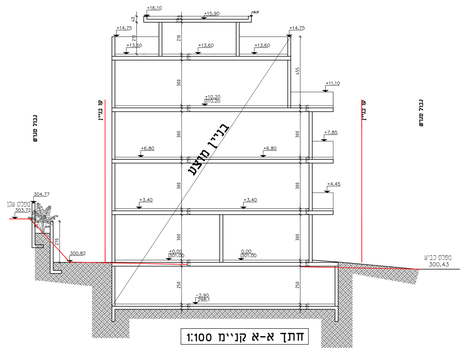

חתך א-א קניים 1:100

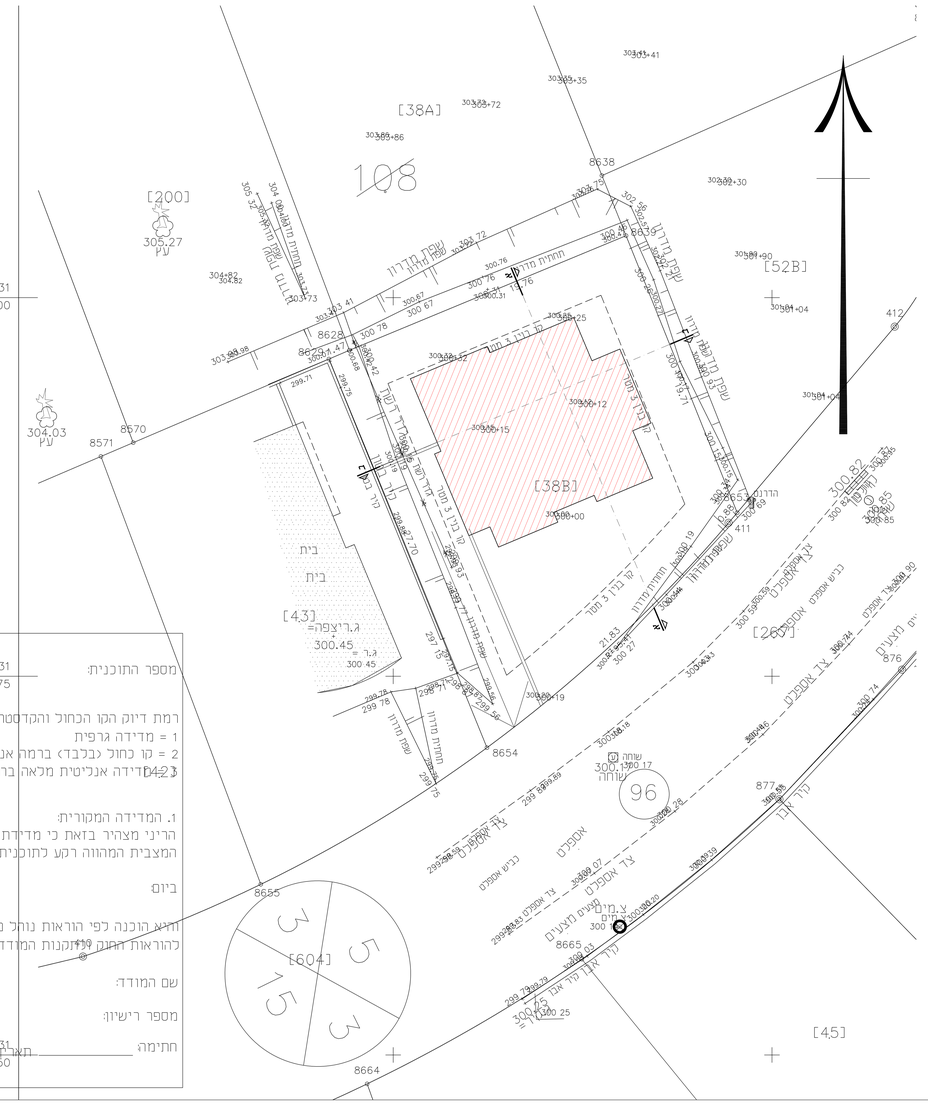

מספר התוכנית:	257-0587774
רמת דיוק הקו הכחול והקדסטר:	3
1 = מדידה גרפית	
2 = קו כחול (בלבד) ברמה אנליטית	
3 = מדידה אנליטית מלאה ברמת תציר	
1. המדידה המקורית: הריני מצהיר בזאת כי מדידת המפה הטופוגרפית/ המצבית המהווה רקע לתוכנית זו, נערכה על ידי :	
ביום	06/02/2021
והיא הוכנה כפי הוראות נוהל מבאית ובהתאם להוראות החוק ותקנות המודדים שבתוקף.	
שם המודד:	מעמר חיטיב
מספר רישיון:	968
חתימה	
תאריך	