נספח בינוי

מס' 252-0714469

שינוי קווי בניין למגרש 66-
אבו סנאן

נספח לתכנית	גליון 1	מתוך 1	
תחולה	מנחה		
תיאור	נספח בינוי		
תאריך עריכת הנספח	5.2.20		

רשימת התרשימים	קנ"מ
תכניות	1:100
חזיתות+חתכים	1:100
חישוב שטחים	1:250
מצבית	1:250

שמות וחתימות:			
עורך הנספח	שם	חתום מרחוק	חתימה
	תאריך	חתום מרחוק	

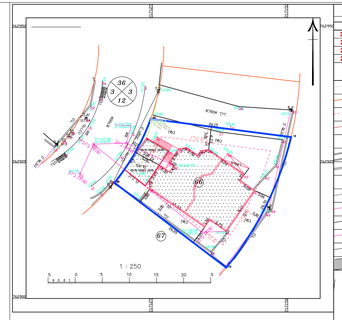

מפה להיתר בנייה

מחוז	חיפה	שם	עבו
מרחב	אבו סנאן	שאב	אבו סנאן
גוש עבור	משב' כפום	גוש מיוחד	33180/17

מכתת שטחים

קומה	תיקון	בא"מ	תבוא	מגרש	מגרש (ריק)	שטח (ר"מ)	יח"ד
קומה	46		66	מגורים		0.512	

תוכנית מתאר: ג-1474 מקרי רמה: 1:250

מידי ומדד החתמה

לגבי שאבו, בר בדיקה אם הטמה רבי תכנון ובנייה, אין אם הנחיה מקומית בין הנוכחים

מספר	168/17	מס' מדד מקומי	
		מס' רשם	0162

מדרגה

הערות

מפה מאוחדת לרשות הבקרה של מדינת ישראל.

בבניית המבנה חשוב מאוד שלא יהיה הפרעה לרשת המדוגה.

מפה זו אינה מאושרת אך לא נמדדו בטיבה.

תרשים סביבה קנ"מ 1 : 2500

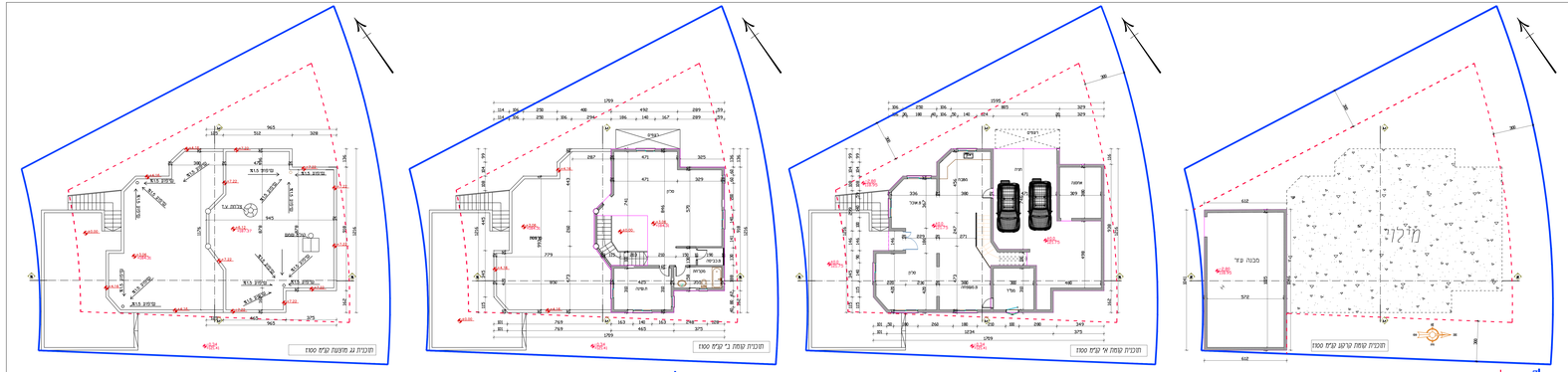

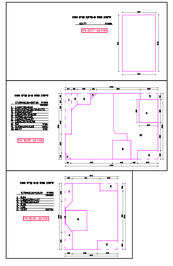

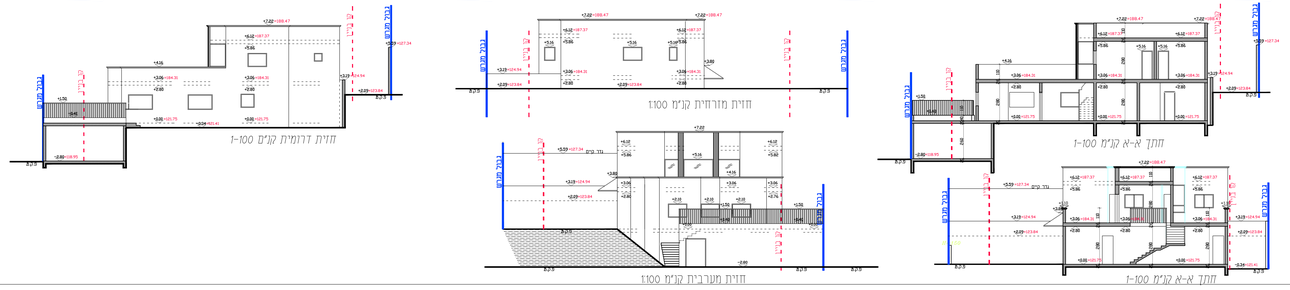

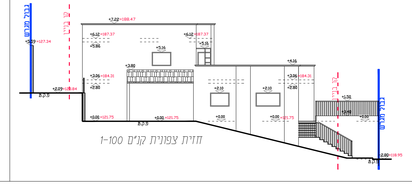

שטח תכסית קרקע -מ"ר 229.81

229.81/512*100=44.88%