

תשריט חלוקה


מסי תכנית
262-1092204

שם התכנית
איחוד וחלוקה ללא הסכמה,
שינוי בהוראות וזכויות בניה
עראבה

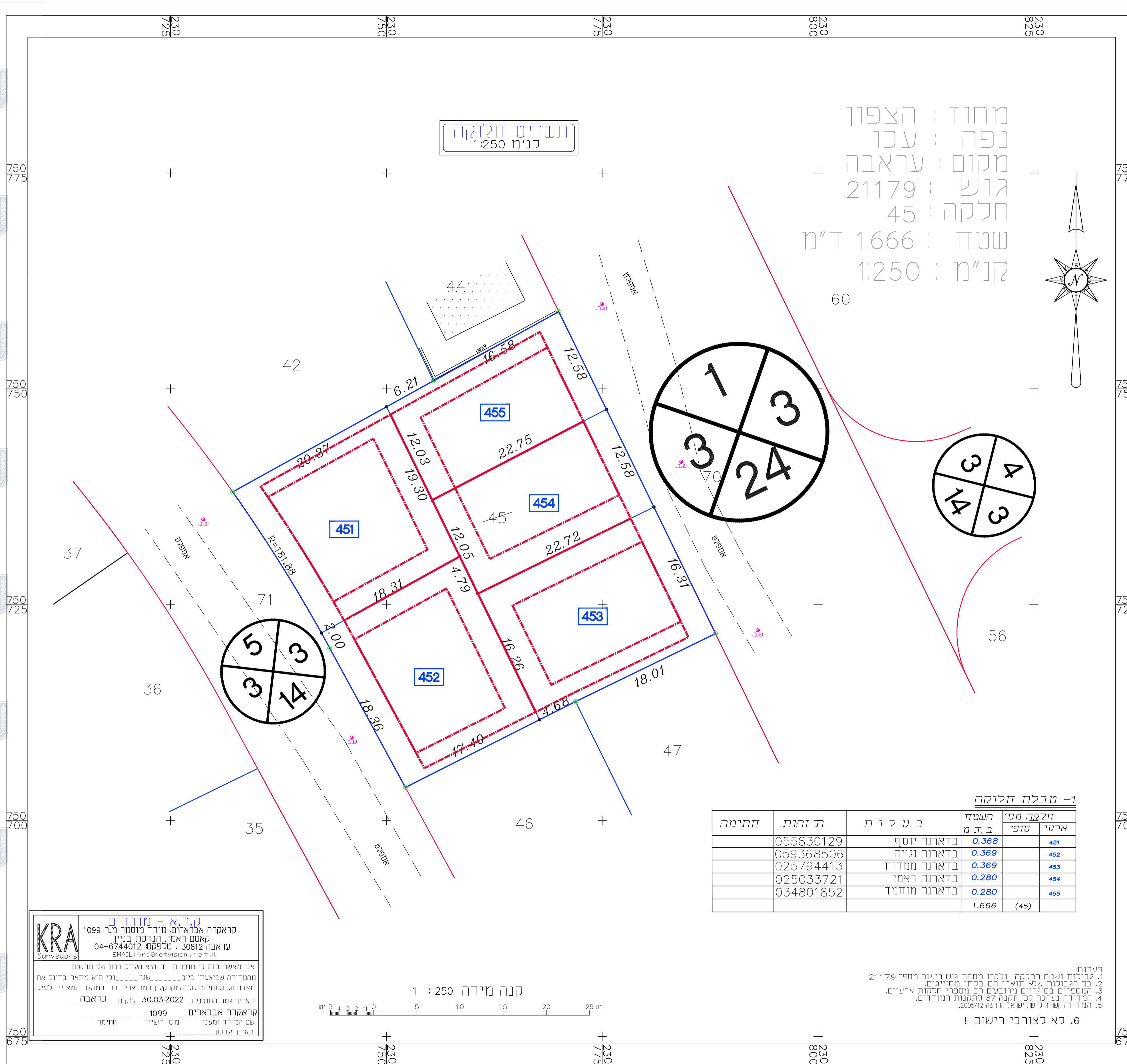
תשריט חלוקה	
גליון 1 מתוך 1	מחייב
תחולה	תיאור
	תאריך עריכת הנספח
23/02/2023	רשימת התרשימים
קנ"מ : 1:250	שם תרשים
תשריט חלוקה	שם תרשים
-	שם תרשים
-	שם תרשים

שמות וזחתימות:	
שם:	קראקרה אבראחים
זחתימה:	תאגיד:
עורך הנספח	

מחוז : הצפון
נפה : עכו
מקום : עראבה
גוש : 21179
חלקה : 45
שטח : 1.666 ד"מ
קנ"מ : 1:250



תשריט חלוקה
קנ"מ 1:250



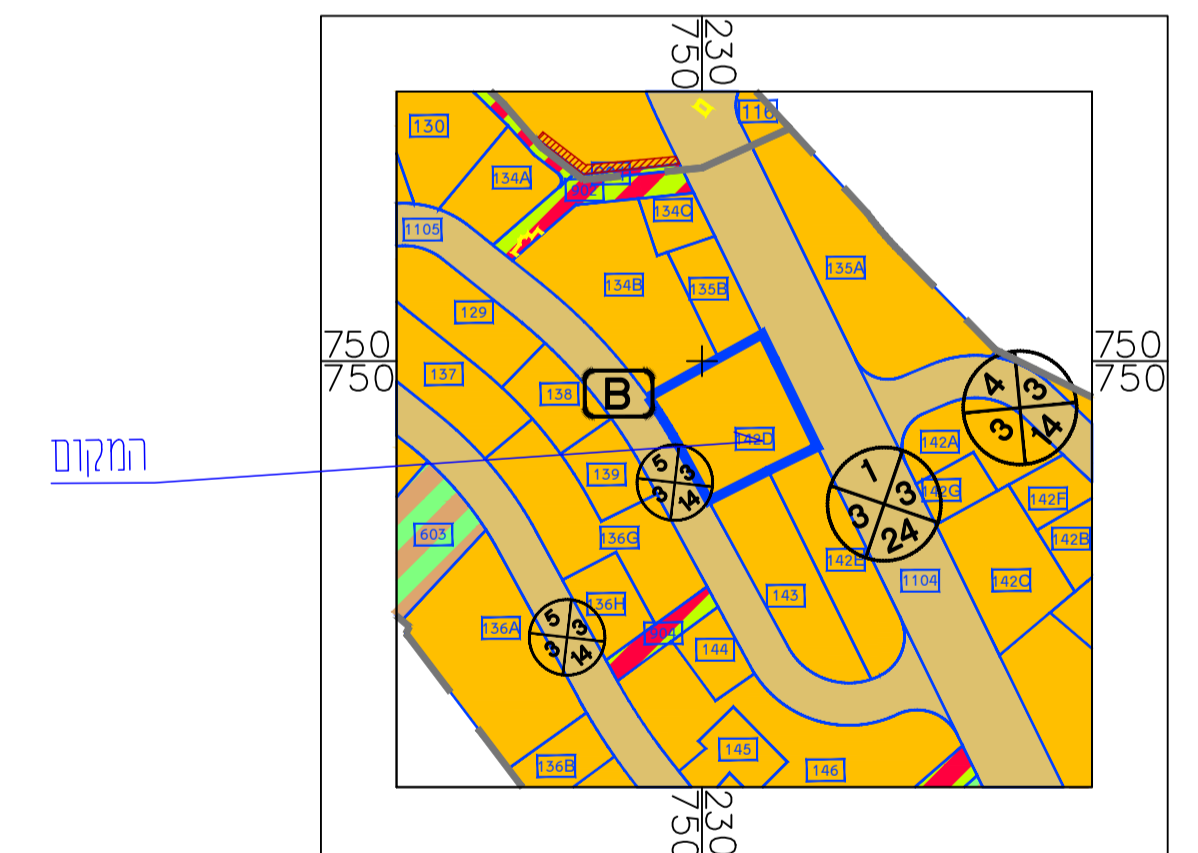
1- טבלת חלוקה

חזתימה	לזוהות	בעלות	חלקה מס' ארעי	חלקה מס' ארעי
	055830129	בדארנה יוסף	0.368	451
	059368506	בדארנה ג'יה	0.369	452
	025794413	בדארנה ממדוח	0.369	453
	025033721	בדארנה ראמי	0.280	454
	034801852	בדארנה מוחמד	0.280	455
			1.666 (45)	

הערות:
1. גבולות ושטח החלקה נלקחו ממפת גוש רישום מספר 21179
2. כל הגבולות שטח חוארו הם בלתי מסוייגים.
3. המספרים בסוגריים מרובעים הם מספרי חלקות ארעיים.
4. המדידה נערכה לפי תקנה 87 לתקנות המודדים.
5. הברירה נעשה לפי החוקה 2005/12.

6. לא לצורכי רישום !!

תרשים סביבה קנ"מ 1:2500



קראקרה אבראחים - מודדים
קראקרה אבראחים, מודד מוסמך מ.ר. 1099
מאסר ראמי, הנדסאי בניין
עראבה 30812, טלפקס 04-6744012
EMAIL: kroahnetvision.net.il

אני מאשר בזה כי תוכנית זו היא העתק נכון של תרשים
מהמדידה שביצעתי ביום... שנה... וכי הוא מתאר בדיוק את
מצבם וגבולותיהם של המקומות המפורטים בה במועד המצויין לעיל.
תאריך גמר התוכנית: 30.03.2022 המקום: עראבה

קראקרה אבראחים 1099
שם המודד ימנעו מסי' רשיון תחתימה
תאריך עדכון:

קנה מידה 1 : 250

