

FATLR\3584\DWG\3584-ver01A

תכנית חלוקה

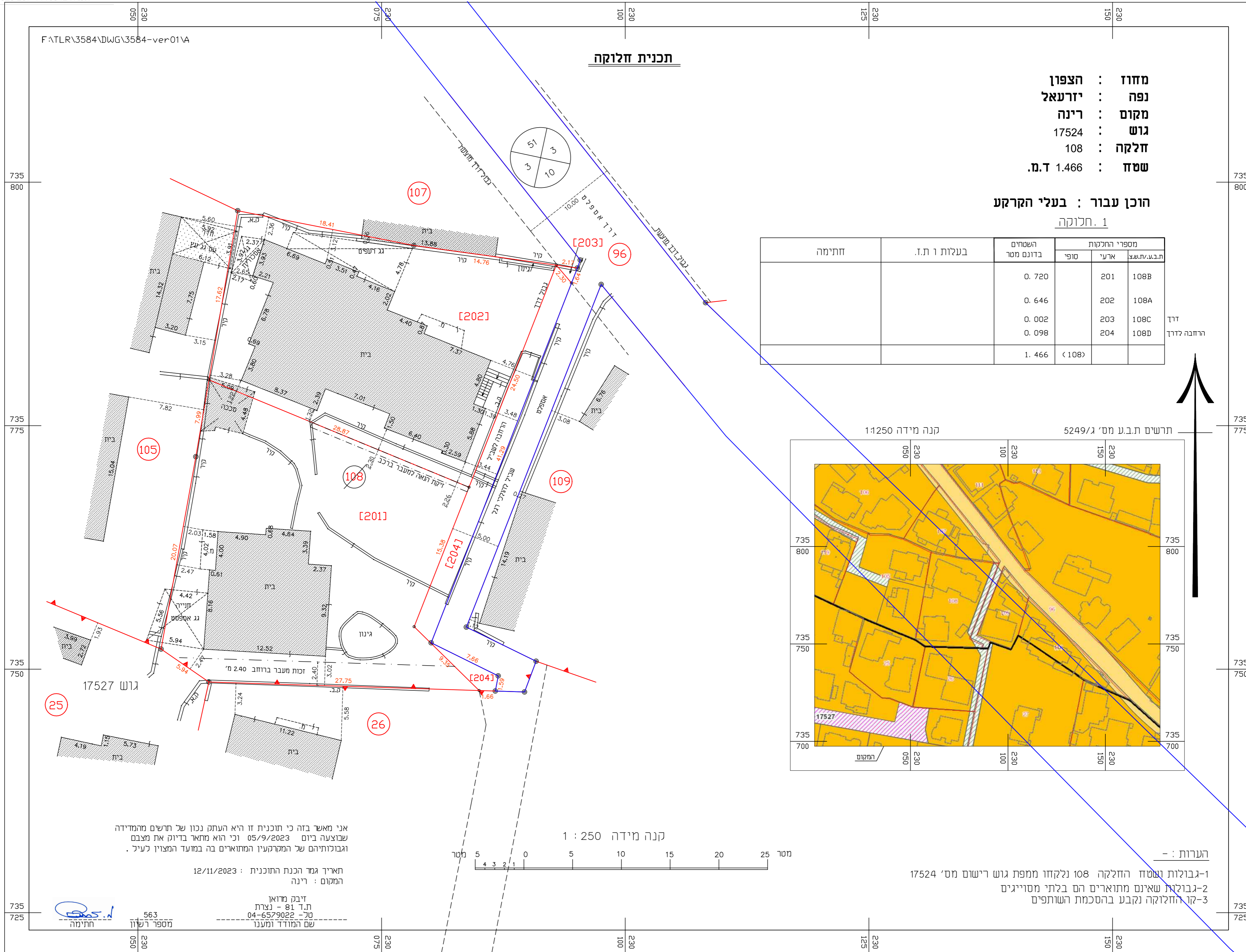
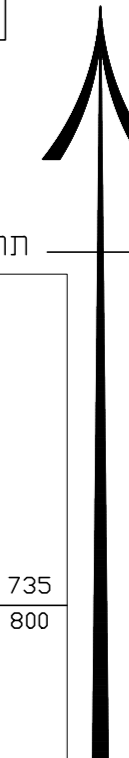
מחזור : הצפון
 נפה : יזרעאל
 מקום : רינה
 גוש : 17524
 חלקה : 108
 שטח : 1.466 ד.מ.

הוכן עבור : בעלי הקרקע

1. חלוקה

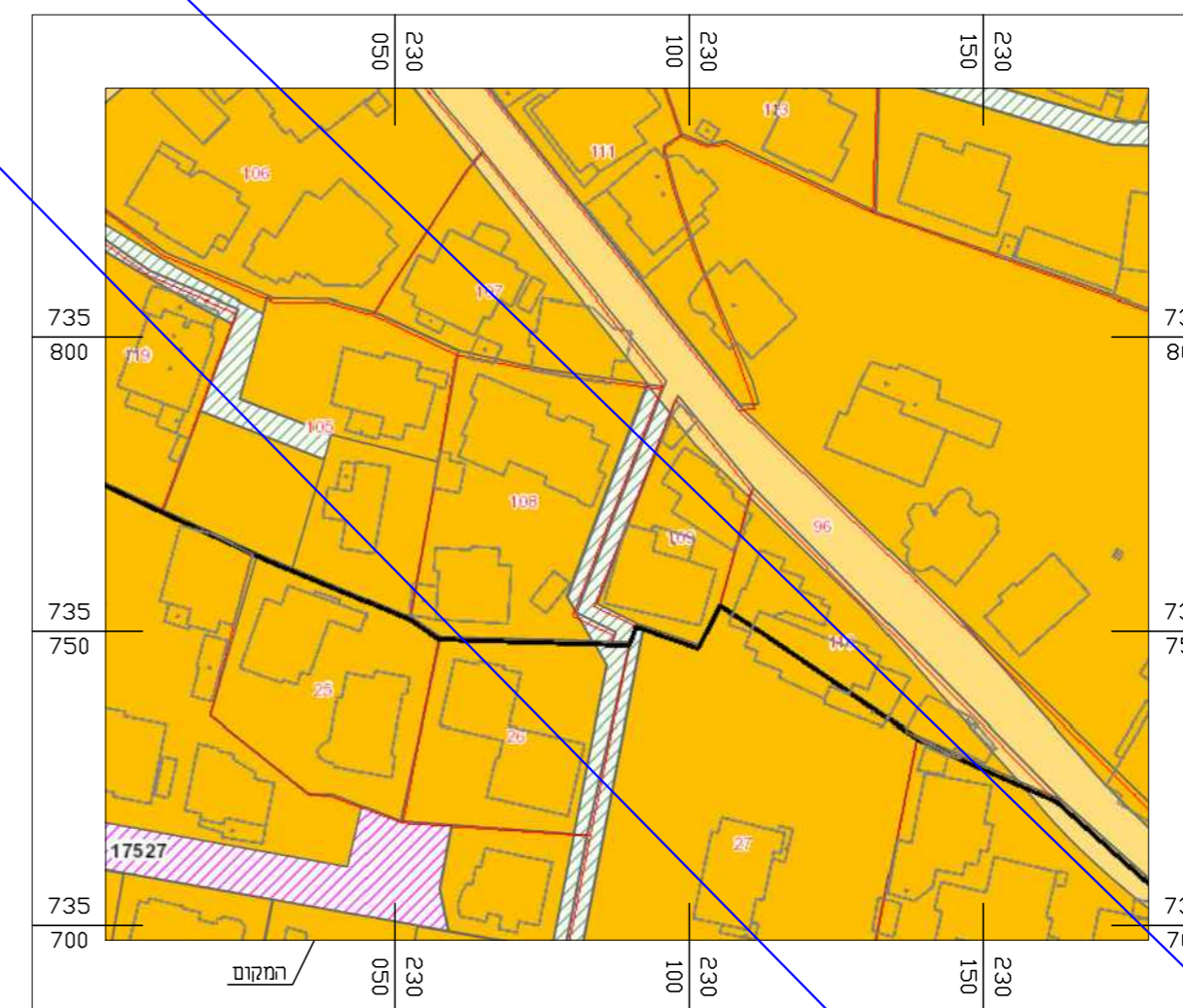
חתימה	בעלות ו ת.ז.	השטחים בדונם מטר	מספרי החלקות		
			טופי	ארעי	ת.ב.ע.ת.ש.צ.
		0.720		201	108B
		0.646		202	108A
		0.002		203	108C
		0.098		204	108D
		1.466	(108)		

דרך הרחבה לדרך



קנה מידה 1:1250

תרשים ת.ב.ע. מס' ג/5249



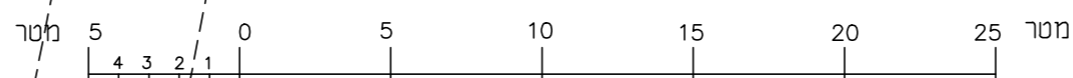
אני מאשר בזה כי תוכנית זו היא העתק נכון של תרשים מהמידה שבוצעה ביום 05/9/2023 וכי הוא מתאר בדיוק את מצבם וגבולותיהם של המקרקעין המתוארים בה במועד המצוין לעיל.

תאריך גמר הכנת התוכנית : 12/11/2023
 המקום : רינה

דיבוק מרואי
 ת.ד. 81 - נצרת
 טל. 04-6579022
 שם המודד ומענו

מספר רישון
 חתימה

קנה מידה 1 : 250



הערות : -

- 1-גבולות נשטח החלקה 108 נלקחו ממפת גוש רישום מס' 17524
- 2-גבולות שאינם מתוארים הם בלתי מסוייגים
- 3-קו החלוקה נקבע בהסכמת השותפים