תכנית 262-1276914 נספח חלוקה ורישום תשריט חלוקה - ת-ח 17/2016 מאושר 16:07:54 27/12/2023

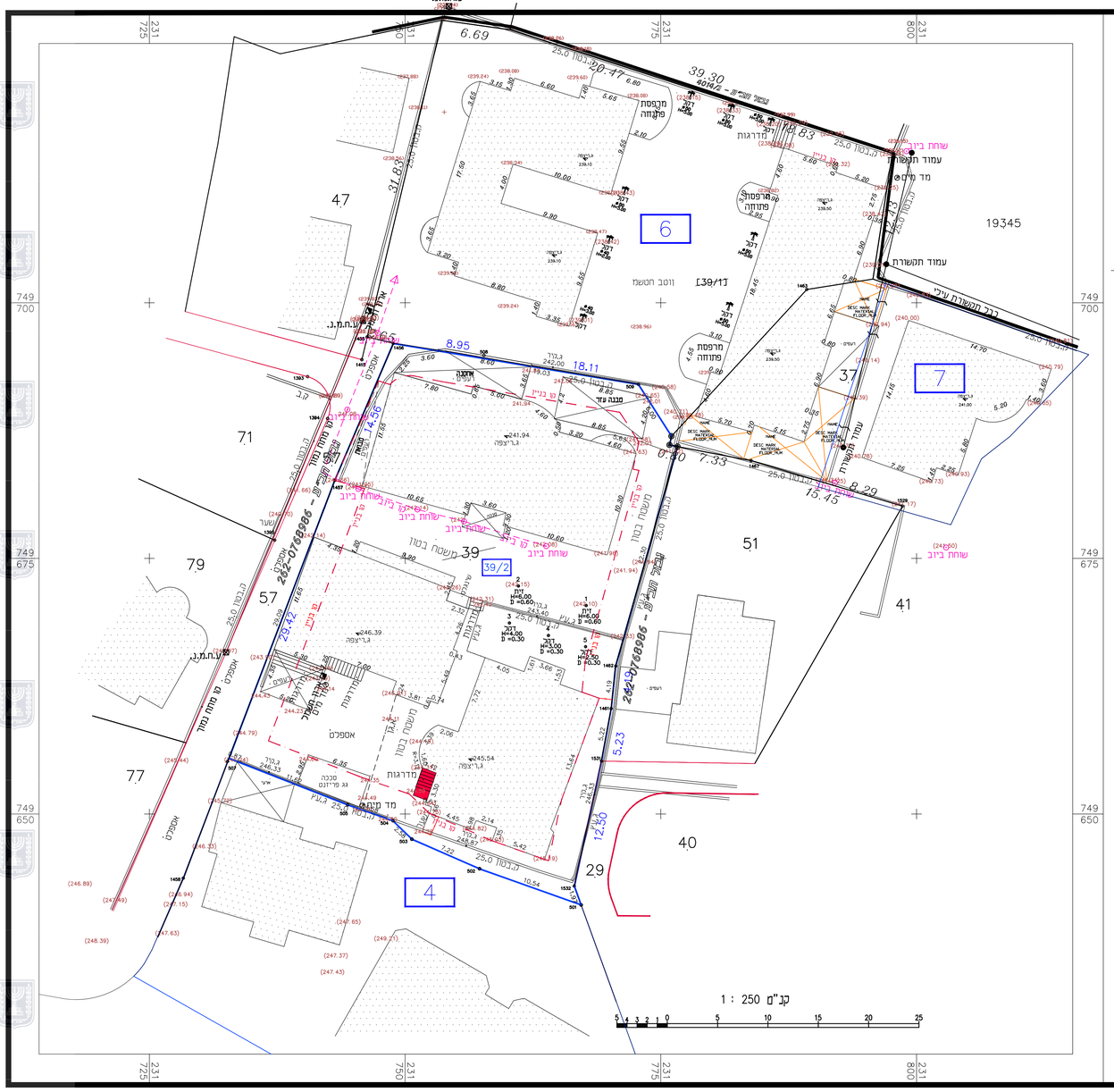

תרשים סביבה קנ"מ 1:1250 - 262-0768986

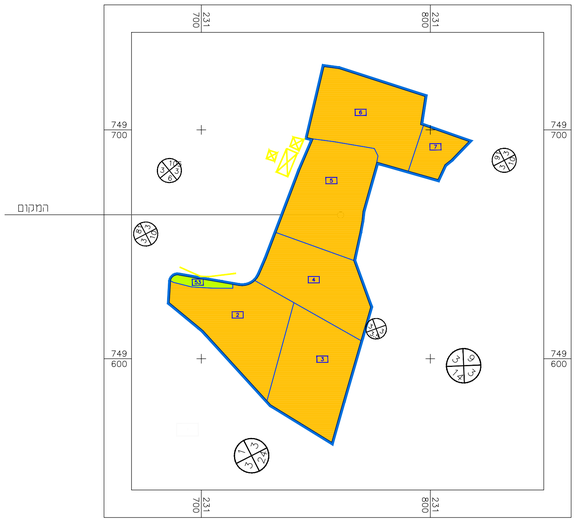

תרשים סביבה קנ"מ 1:1000 - 49/12/10598/ג/ג

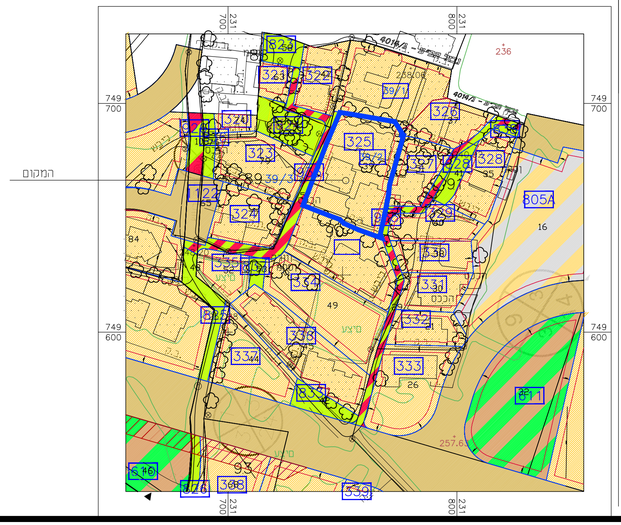

מקרא

- נקי גובה 123.45
- ג. רצפה
- ג. גג
- עמוד תקשורת
- קו טל. עילי
- מד מים
- שוחת ביוב IL=10.23
- קו ביוב
- ע.ח.מ.נ.
- עץ ומספרו
- קו מתח
- מבנה חברתית
- משטחי גגות
- שפת כביש אספלט
- אבן שפה
- קו בניין
- גבול חלקה
- גבול מגרש
- מספר חלקה 287
- מספר מגרש 1436
- רוזטה
- נקי גבול ישנה
- נקי גבול חדשה

מפה להיתר בניה

ישוב	:	עראבה	כתובת	:	אלחריקה
הוכן עבור	:	נזמי עאסלה	מס' סידורי	:	18-4-2021

גוש	חלקה	בשלמות	שטח רשומ(מ"ר)	תכנית מפורטת	מגרש	שטח מגרש(מ"ר)
21183	39	חלק	3982	ג/ל/49/12/10598	39/2	1523

הערות

1. גוי בנין לפי תביע 262-0768986 מאושרת .
2. שוחות הבטרה שנמפה נמדדו ונפתחו ע"י

נתוני רשת וגבולות

1.המדידה בוצעה ברשת : ישראל 2005/12
2.נקודות הבטרה שעליהן מבוססת המדידה הן : gps
3.גבולות החלקות חושבו מ : תציר מספר 1495/2015

רוח חלוקה

חלקה מס'		השטח ב.ת.מ	ב ע ל ו ת	ת.זהות	חתימה
ארעי	סופי				
39/1		1.279			
39/2		1.523			
39/3		1.180			
(325)	(39)	3.982			

נקודות גבול המגרש ברשת ישראל 2005/12

COORDINATES					
REFERENCE	EAST	NORTH	ELEVATION	CODES	
501	231767.213	749641.102			
502	231757.281	749644.640			
503	231750.666	749647.537			
504	231748.810	749649.331			
505	231744.397	749650.888			
506	231733.585	749655.132			
507	231732.778	749655.449			
1457	231743.127	749682.641			
1456	231748.874	749696.045			
508	231754.061	749695.256			
509	231772.815	749692.015			
1464	231776.044	749686.954			
1465	231775.857	749686.088			
1466	231776.638	749685.938			
1462	231770.583	749664.473			
1461	231770.133	749660.310			
1531	231769.182	749655.173			
1532	231766.544	749642.954			

סכר עצים בוגרים

מספר עץ	סוג עץ	טופר	גובה
1	זית	0.60 מ	6.00 מ
2	זית	0.60 מ	6.00 מ
3	דקל	0.30 מ	4.00 מ
4	דקל	0.30 מ	3.00 מ
5	דקל	0.30 מ	2.50 מ

טופס 5, תקנה 80 אישור מודד

אני מאשר כי מפה זו הוכנה ונערכה בקנה מידה 1:250 והיא העתק נכון של המפה הטופוגרפית על סמך מדידה שהסתיימה ביום: 12.9.2023
בהסתמך על בקרת איכות שביצעתי למפה זו אני מאשר את כל הפרטים ומאפייניהם שצוינו במפה, מדויקים לפי האמור: דרגת דיוק אופקי היא: 7 דרגת דיוק אנכית היא: 7
המפה הוכנה לפי תקנות המדידות ומדידות ומיפוי, התשע"ז-2016 בהוראות הבטיחות הרלוונטיות: 10.9.2023

עבדאלנה בדארנה
מודד מוסמך 751

עבדאלנה בדארנה	751	
שם המודד ומענו	מספר רישיון	חתימה

בדארנה עבדאלנה פאלח
מהנדס גיאודסי ומודד מוסמך ר.מ. 751
משרד לשירותי מדידה
עראבה טל: 04-6740297 פקס 04-6747297
נייד : 052-2855900
E-MAIL : abedff@gmail.com דיאל :