חתימת קמ"ל ארכאולוגי

המנהל האזרחי ביהודה ושומרון
מועצת התכנון העליונה
מרחב תכנון מקומי מואי"ז שומרון

תשריט מצורף לתכנית מפורטת מס' ר/101

שינוי לתכנית מתאר מפורטת מס' 101 - "חיננית"

הרחבת חיננית

קנה מידה 1:1,000

המרחב	: שומרון
כפר	: גינין.
מקום	: צפ. מערב לישוב חיננית (נ.צ.מ. 165800/209600).
שטח התכנית	: כ- 178.30 דונם (בסדרה גרפית)
גוש	: 2
חלקי חלקות	: 5,4.
בעלי הקרקע	: המנהל על הרכוש המשכלתי ביו"ש.
רוחם התכנית	: הועדה המקומית לתכנון ובנייה - מואי"ז שומרון.
מגיש התכנית	: הועדה המקומית לתכנון ובנייה - מואי"ז שומרון. משרד הבינוי והשיכון - האגף לבנייה כפרית וישובים חדשים, מחוז חיפה. המחלקה הציונית העולמית, חטיבת החתיישבות.
עורך התכנית	: א.ענבר-אדריכלות ובינוי ערים, שקד.
המבצע	: משרד הבינוי והשיכון - האגף לבנייה כפרית, מחוז חיפה.
תאריך	: 10.91 עידכון : 2.92

מקרא:

ייעודי שטחים	מצב קיים דונם	מצב קיים %	מצב מוצע דונם	מצב מוצע %
מגורים A			55.86	[illegible]
מגורים B מיוחד	28.19	11.66	17.47	[illegible]
מרכז שכונתי			5.76	3.[illegible]
מבנה ציבורי פתוח			29.92	17.[illegible]
מבנה ציבורי מקומי		63.[illegible]		
שביל גישה לרכב וכשיר			26.00	10.[illegible]
שביל מקומי			4.29	2.48
מבנה למתקנים הנדסיים	0.45	0.26		
שביל חולף רגל			0.78	0.[illegible]
דרך קיימת או מאושרת				
דרך מוצעת ר/מ חניית ר/מ התחבורה				
דרך משולבת רגל-רכב				
דרך בגישור				
סה"כ הרחבה	8.48	4.[illegible]	32.30	18.[illegible]
סה"כ שטח	170.30	100.00	170.30	100.00

מס' חלקה	5/11 5/12
גבול בריון	
רחוב הראשי	
תכנית הוצאה	
מס' נקודה חדשה	02
גבול חלקה שמוסמת לבישוב	
מס' נקודה רשומה לבישוב	5
גבול שכונתי	
גבול תכנית מאושרת ר/מ	
גבול נוסף	

חתימות:

הרוחם/המגיש	המגיש/המבצע	בעלי הקרקע

העורך	המגיש
אדריכלות ובינוי ערים שקד-ל.ד. בע"מ	

מינהל אזרחי אריש
קמ"ט ארכאולוגיה
ד"ר יצחק מגן

תרשים סביבה קנה מידה 1:50,000



תכנית מצב קיים קנה מידה 1:2,500

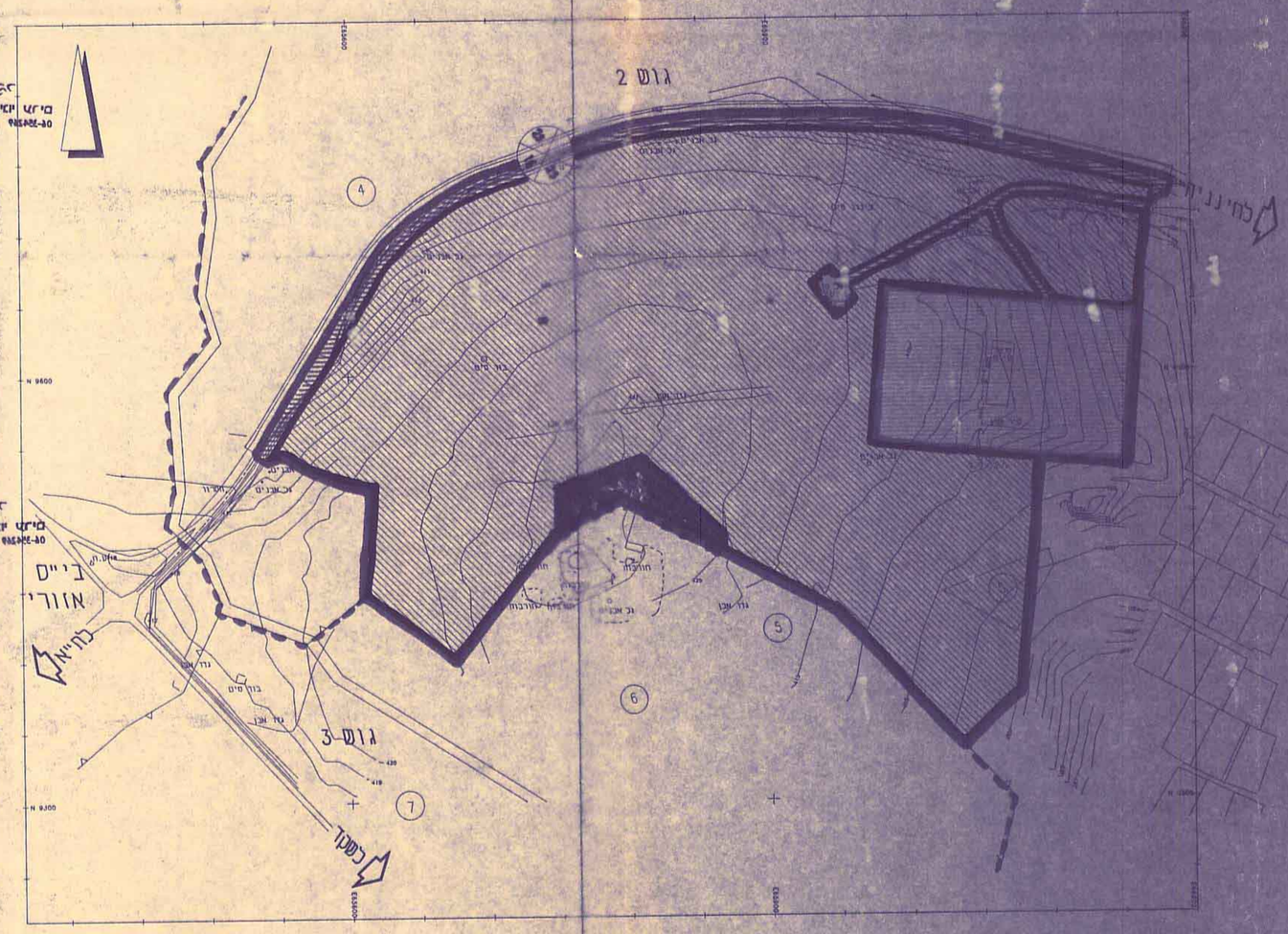

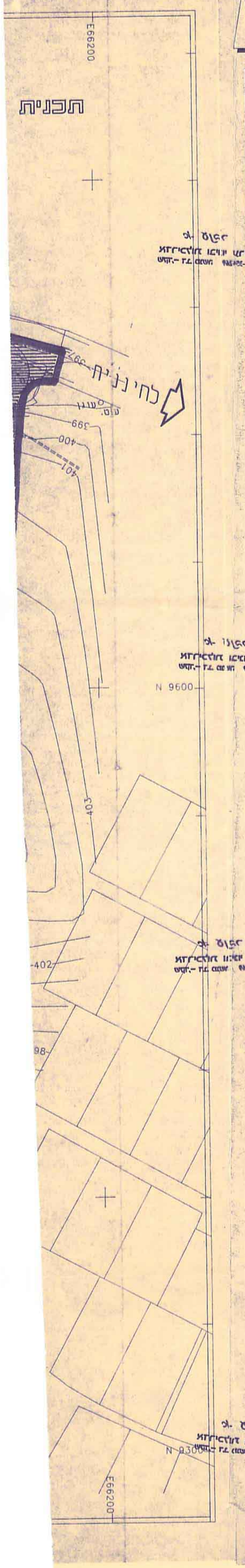

קנה מידה 1:10,000